



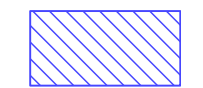
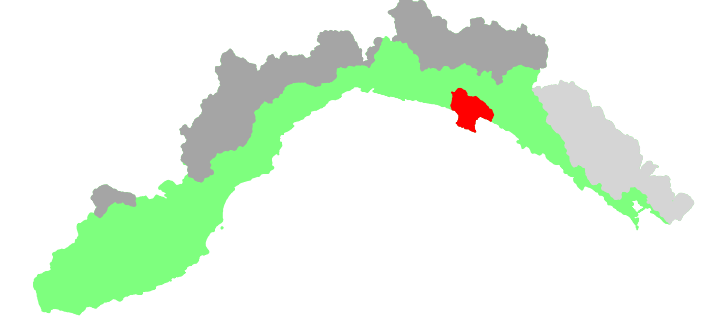


LEGENDA

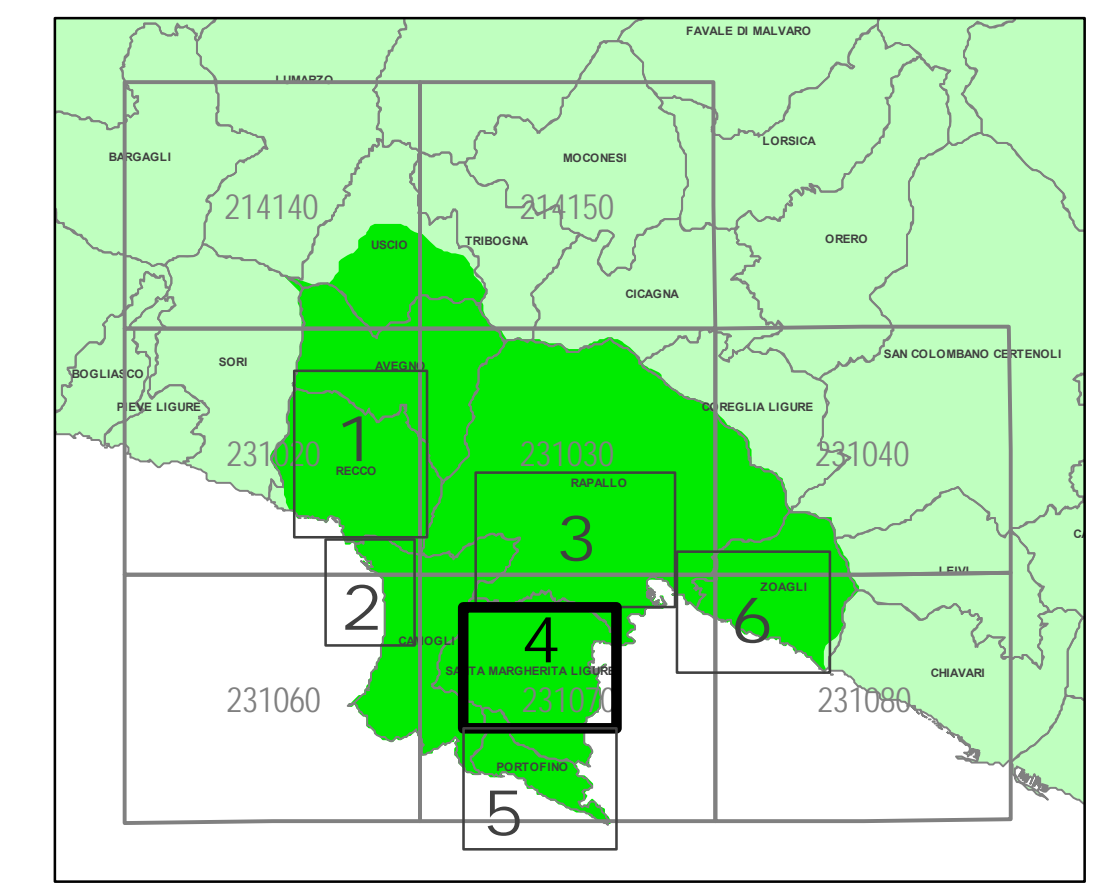
- RE-S12 — Traccia sezione
- RRCR28PT20 ● Ubicazione sezione idraulica puntuale
-  Tratto indagato
-  Tratto indagato con studio idraulico di dettaglio bidimensionale
-  Limite del Piano di Bacino
- Alveo:
 -  a cielo aperto
 -  tombinato



Bacini Regionali Liguri



PIANO DI BACINO STRALCIO PER LA TUTELA DAL RISCHIO IDROGEOLOGICO AMBITO 15



CARTA DELLE TRACCE DELLE SEZIONI IDRAULICHE E DEI TRATTI INDAGATI

PRIMA APPROVAZIONE	Delibera del Consiglio Provinciale n. 67 del 12/12/2002	SCALA	TAVOLA
ULTIMA MODIFICA DELL'ELABORATO	Decreto del Segretario Generale n. 38 del 08/06/2023	1:5.000	4 di 6
ENTRATA IN VIGORE	pubblicazione sul BURL n. 26 del 28/06/2023 - parte II		