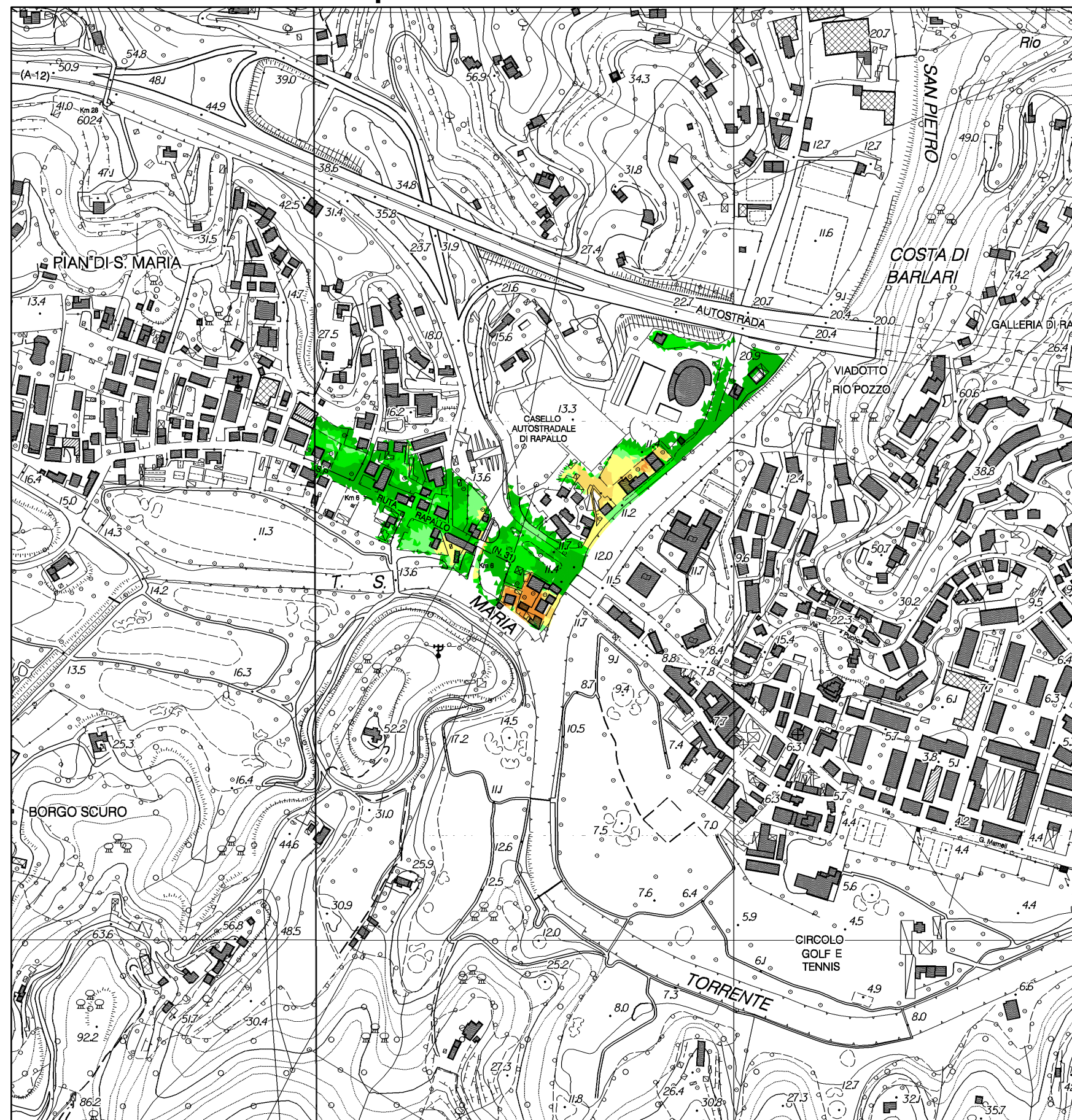
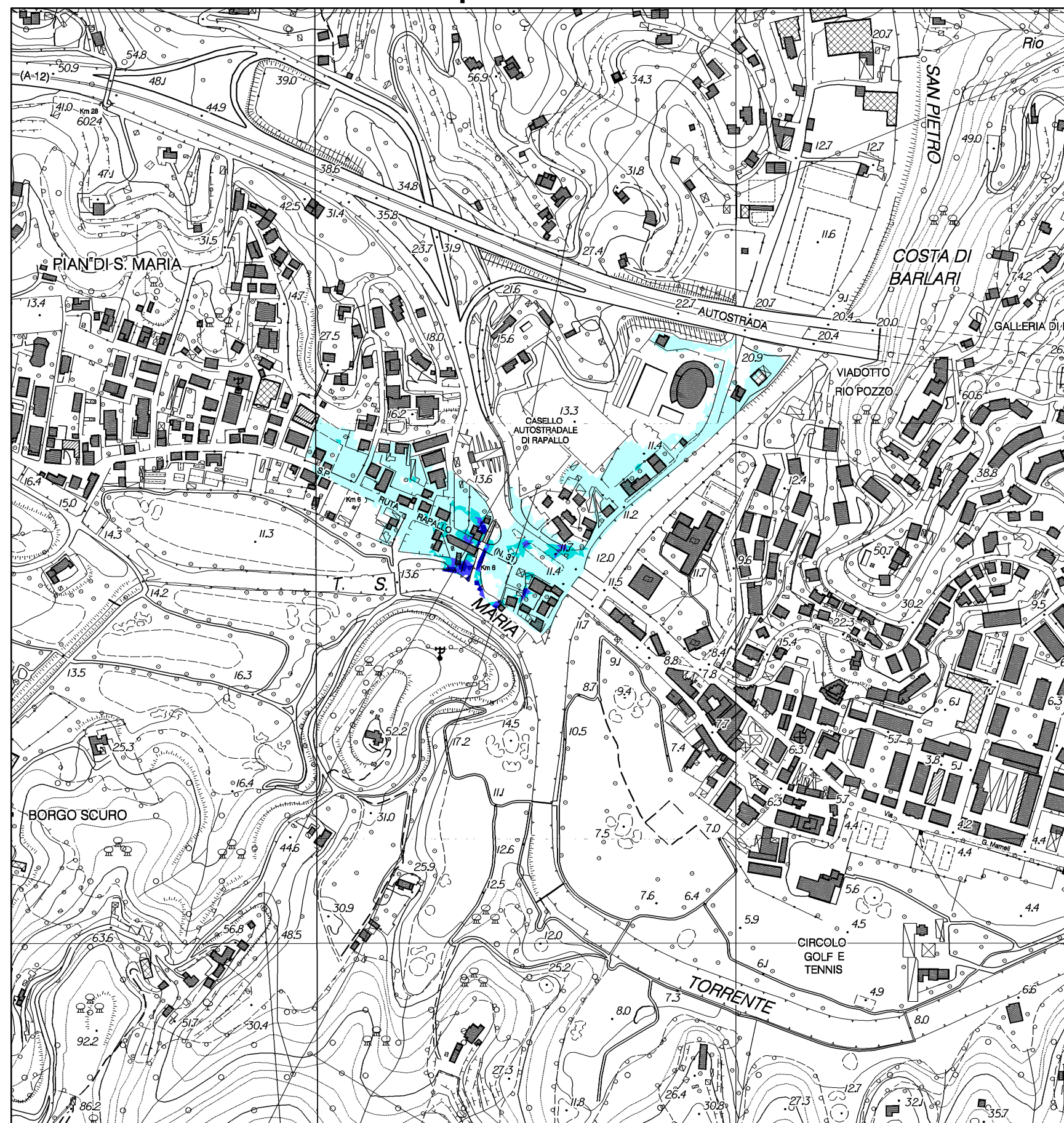


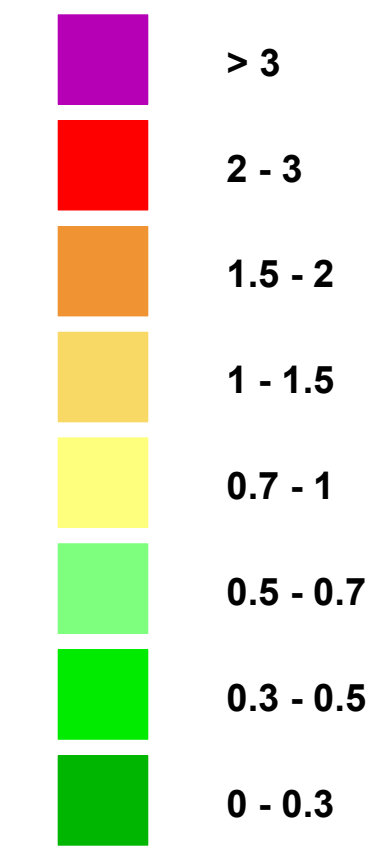
TIRANTI IDRICI MASSIMI per Tr = 200 anni




VELOCITA' DI SCORRIMENTO per Tr = 200 anni



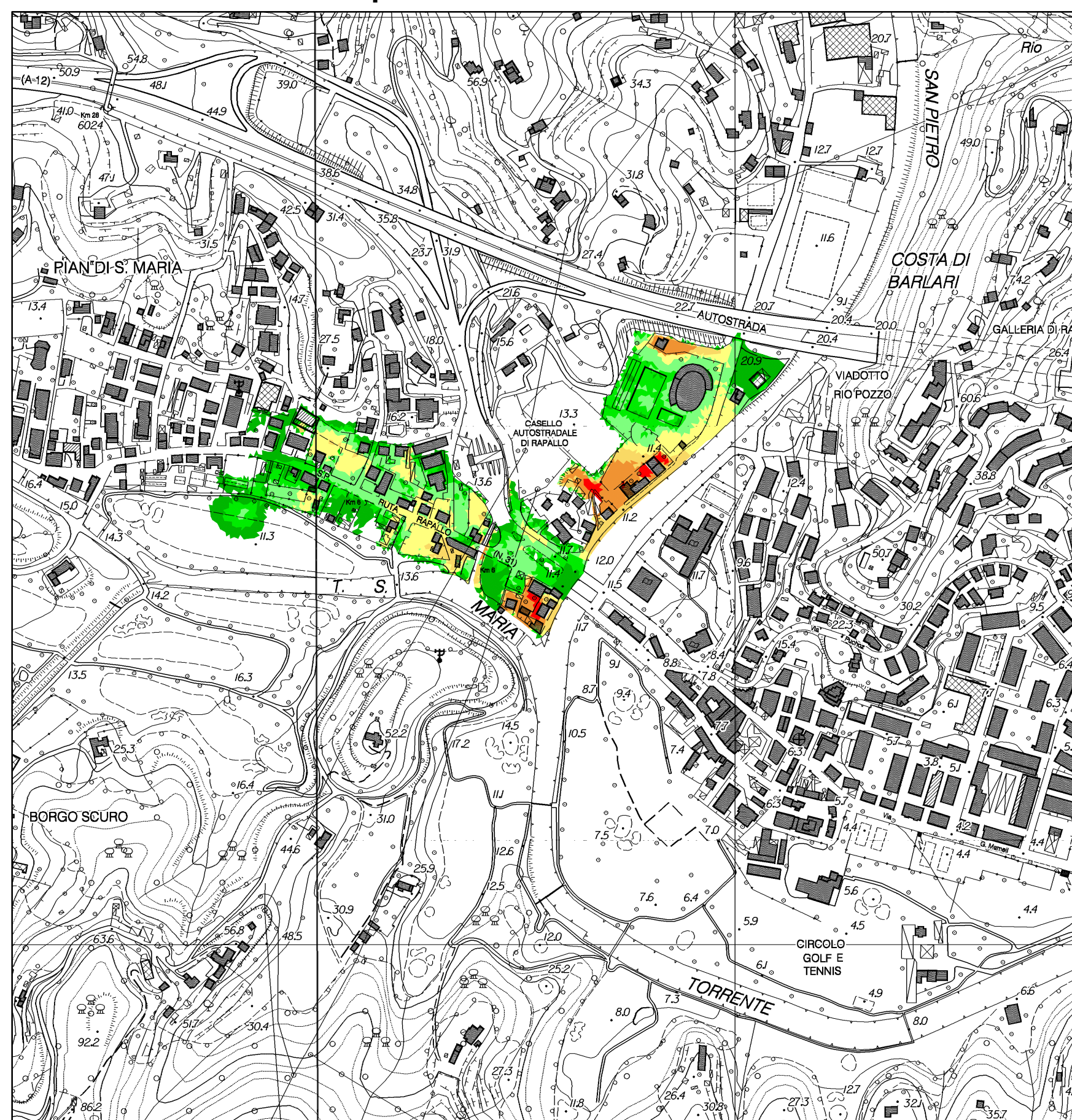
Tiranti idrici massimi [m]



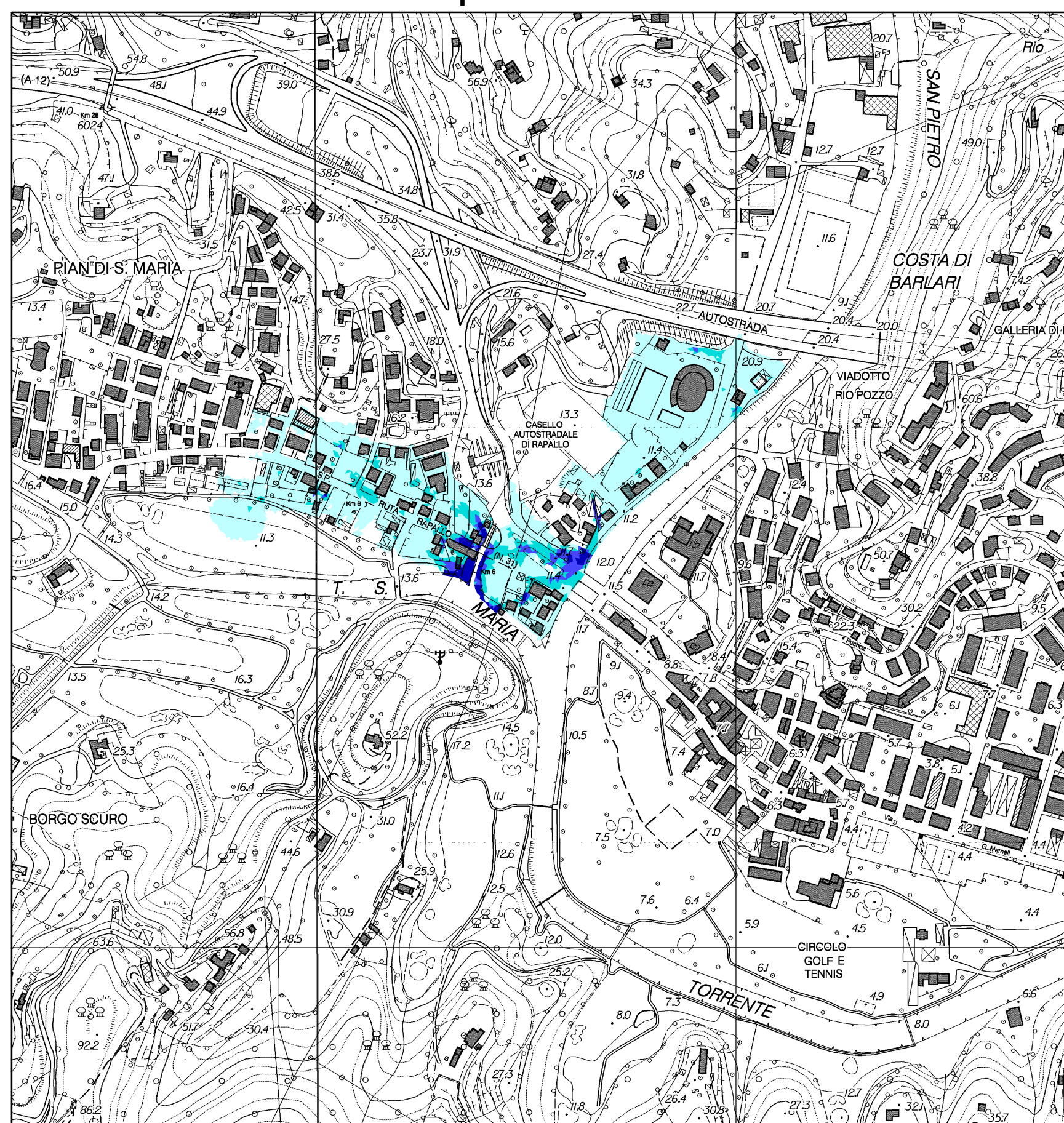
Velocità di scorrimento [m/s]



TIRANTI IDRICI MASSIMI per Tr = 500 anni



VELOCITA' DI SCORRIMENTO per Tr = 500 anni

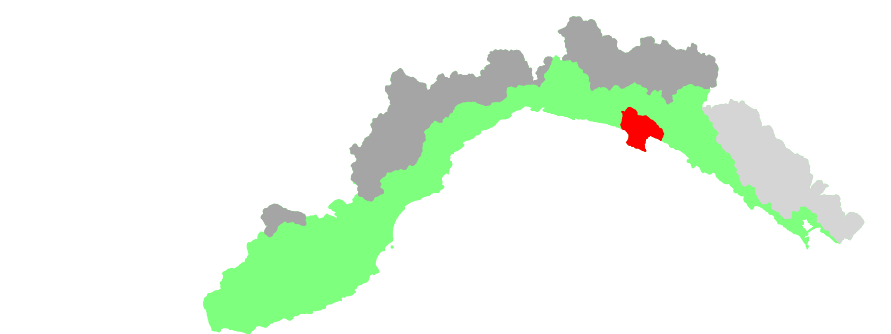


REGIONE
LIGURIA

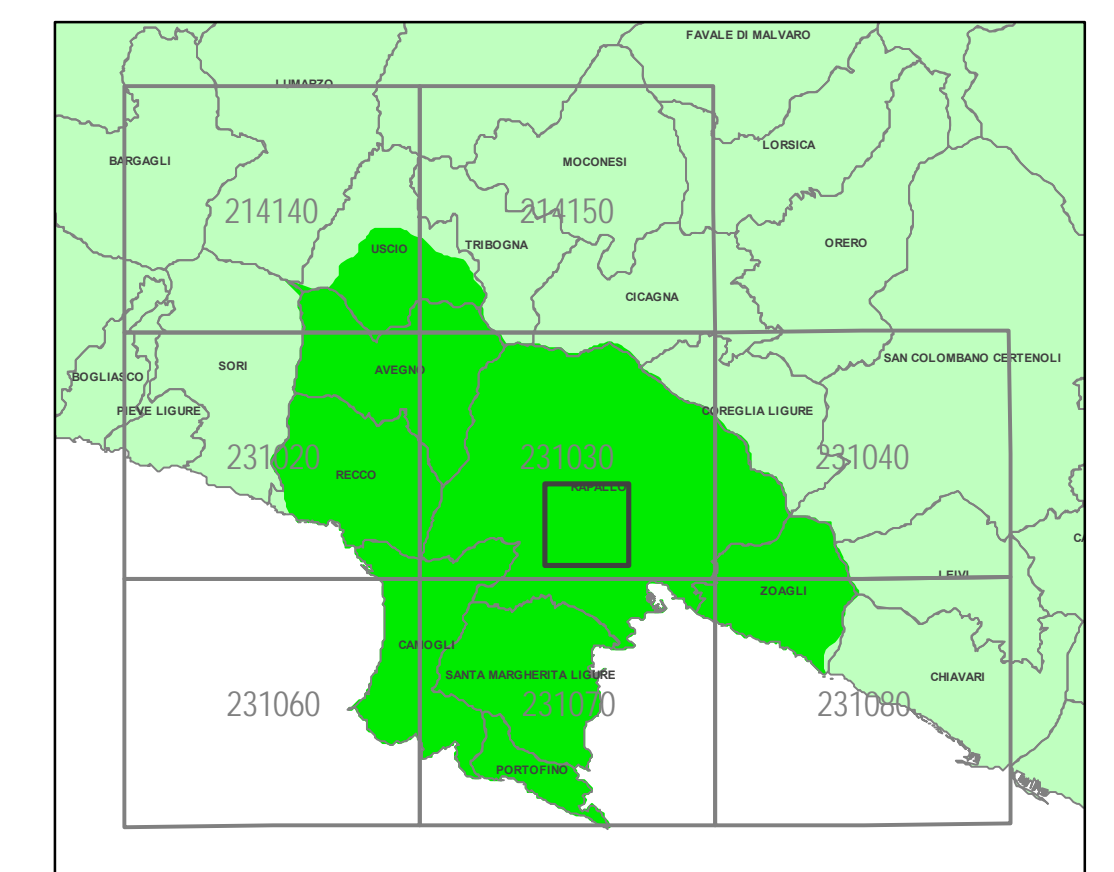


Bacini Regionali Liguri

Autorità di Bacino
Distrettuale
dell'Appennino
Settentrionale



**PIANO DI BACINO STRALCIO PER LA TUTELA
DAL RISCHIO IDROGEOLOGICO
AMBITO 15**



**CARTA DEI TIRANTI IDRICI MASSIMI
E DELLE VELOCITA' DI SCORRIMENTO
per Tr = 200 e 500 anni**

PRIMA APPROVAZIONE	Delibera del Consiglio Provinciale n. 67 del 12/12/2002	SCALA	TAVOLA
ULTIMA MODIFICA DELL'ELABORATO	Decreto del Segretario Generale n. 38 del 08/06/2023	1:5.000	UNICA
ENTRATA IN VIGORE	pubblicazione sul BURL n. 26 del 28/06/2023 - parte II		