






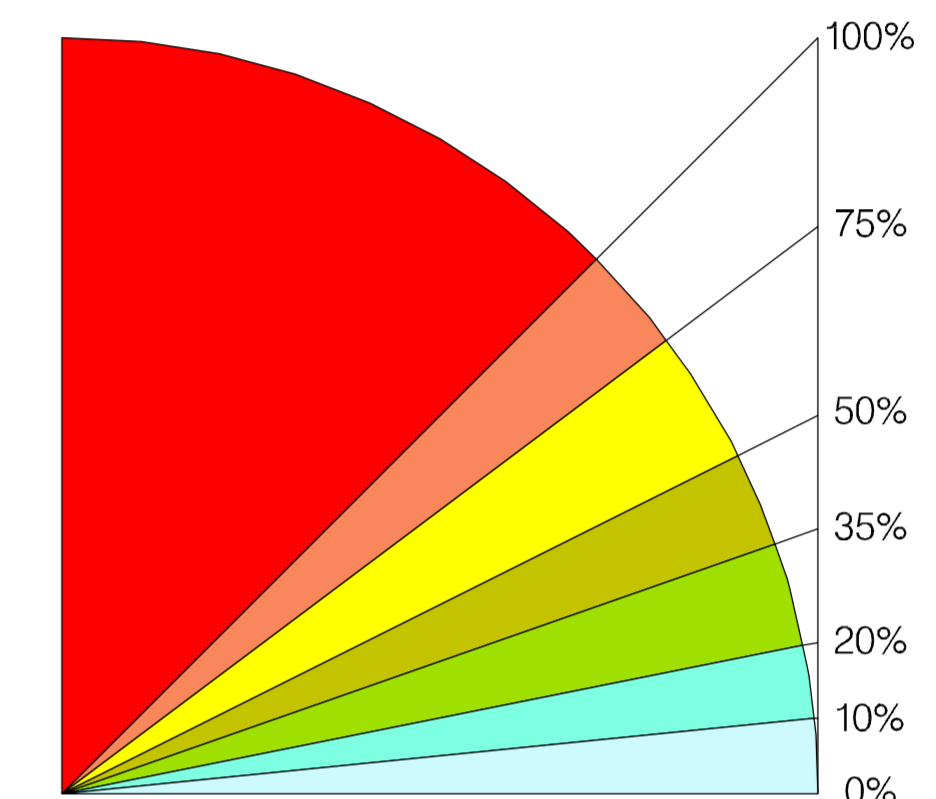


LEGENDA

CLASSI DI ACCLIVITA'

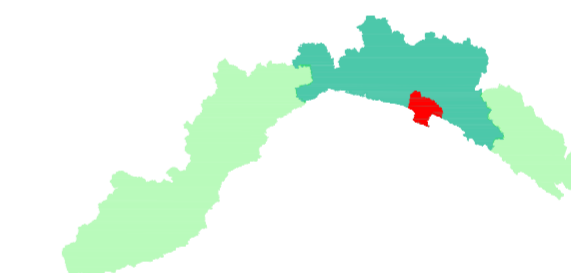
	classe 1	0% -10%
	classe 2	10% -20%
	classe 3	20% -35%
	classe 4	35% -50%
	classe 5	50% -75%
	classe 6	75% -100%
	classe 7	>100%



Cartografia estratta dalla CARTA DELL'ACCLIVITA' ottenuta dalDTM - Progetto IT2000 da Regione Liguria

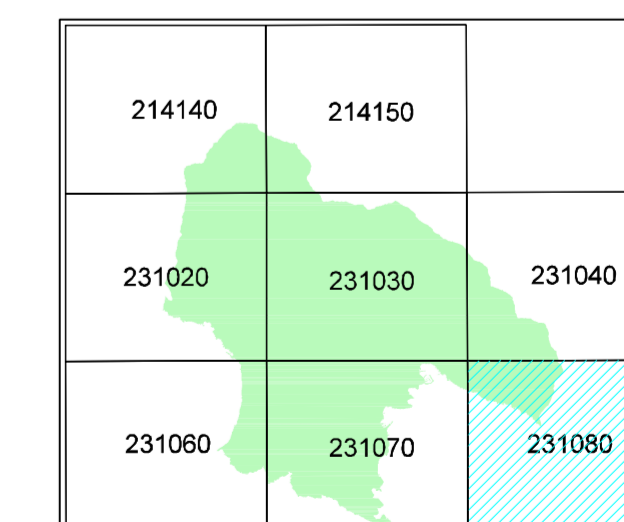


Provincia di Genova



PIANO DI BACINO
AMBITO 15

Piano stralcio per la tutela dal rischio idrogeologico di cui all'art. 1, comma 1 del D.L. 11/06/1998 n. 180 convertito in legge 03/08/1998 n.267 e s.m.i.



CARTA DELL'ACCLIVITA' DEI VERSANTI

scala 1:10.000



Elaborato di analisi del Piano approvato con D.C.P. n. 67 del 12-12-2002 modificato con D.C.P. n. 24 del 21-03-2007

Elaborato	Verificato	Verificato	Regolarita' tecnica	Data	Ed.	Rev.
Dott. Geol. Maria FERRANDO Dott. Paolo SPOTORNO	Dott. Geol. Aurelio GIUFFRÈ	Dott. Maria TRAVERSO	Dott. Geol. Mauro LOMBARDI	21-03-2007	1	0

FOGLIO CTR

231080