
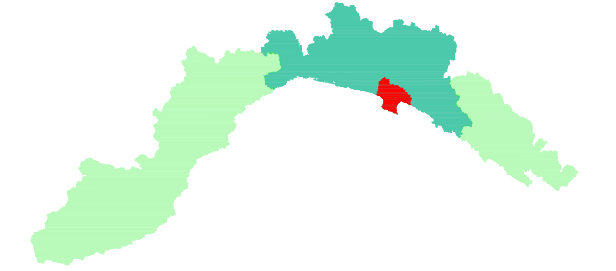


LEGENDA

- E0 aree disabitate o improduttive
- E1 edifici isolati, infrastrutture viarie minori, zone agricole e/o verde pubblico
- E2 nuclei urbani, insediamenti industriali, artigianali e commerciali minori, infrastrutture viarie
- E3 centri urbani, grandi insediamenti industriali e commerciali, beni architettonici storici e artistici

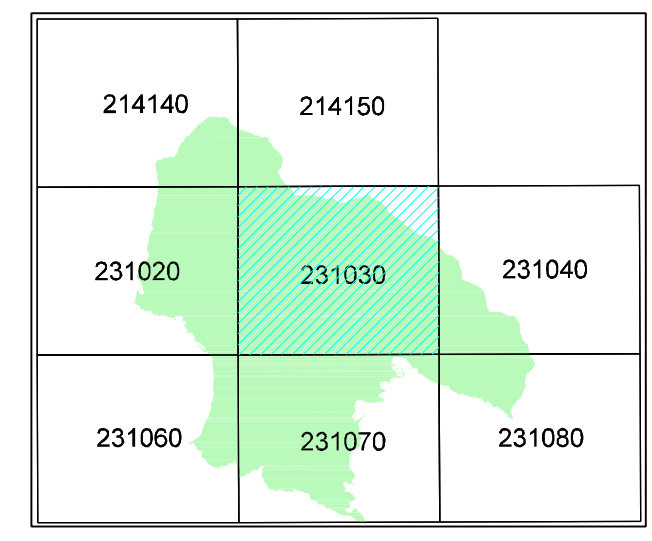


Provincia di Genova



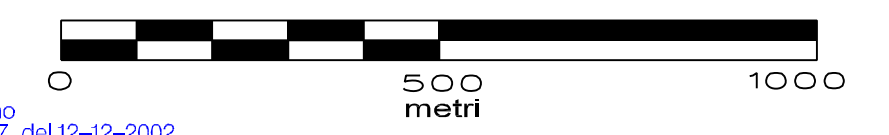
PIANO DI BACINO  
AMBITO 15

Piano stralcio per la tutela dal rischio idrogeologico di cui all'art. 1, comma 1 del D.L. 11/06/1998 n. 180 convertito in legge 03/08/1998 n.267 e s.m.i.



CARTA DEGLI ELEMENTI A RISCHIO

scala 1:10.000



Elaborato di analisi del Piano approvato con D.G.P. n. 17 del 12-12-2002 modificato con D.C.P. n. 24 del 21-03-2007 con D.G.P. n. 399 del 04-12-2007 e con D.G.P. n. 121 del 18-11-2013

Elaborato	Verificato	Regolarita' tecnica	Data	Ed.	Rev.
UFFICIO PIANIFICAZIONE TERRITORIALE Elaborazione Informatica: Paolo Spottorno	Arch. Andrea PASETTI	Arch. Andrea PASETTI	18-11-2013	1	2

FOGLIO CTR  
231030