
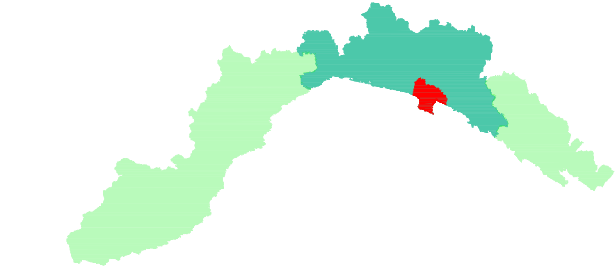


LEGENDA

- pp Terreni permeabili per porosità
  - pf Terreni permeabili per fessurazione e/o fratturazione
  - sp Terreni semipermeabili
  - im Terreni impermeabili
  - Coltri detritiche sottili (inf. ai 3 metri) permeabili per porosità con substrato relativo
  - Urbanizzato continuo impermeabile con substrato relativo
- Pozzi ed. derivazioni d'acqua
- A uso potabile
  - B uso industriale
  - C uso irriguo
  - D uso misto
- Sorgenti captate
- A uso potabile
  - B uso industriale
  - C uso irriguo
  - D uso misto
- Sorgenti non captate
- 
- Reticolo idrografico gerarchizzato secondo Strahler
- 1 2 3 4 5

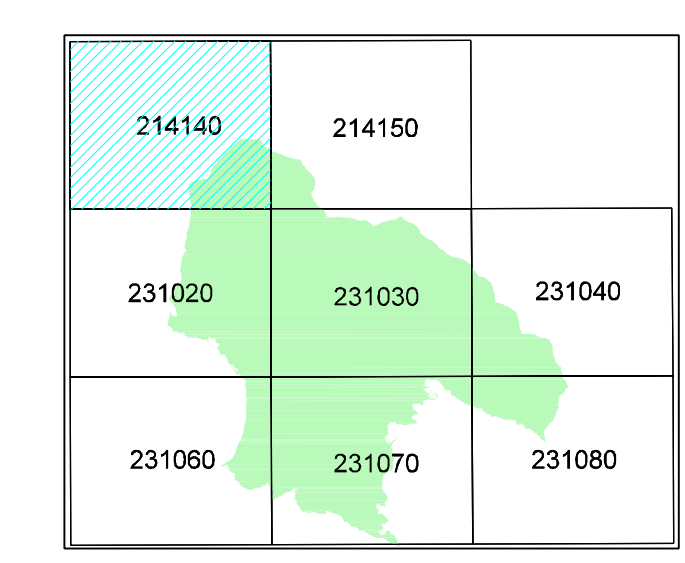


Provincia di Genova

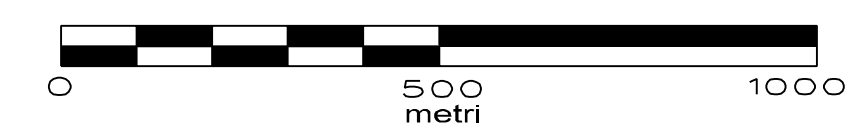


PIANO DI BACINO  
AMBITO 15

Piano stralcio per la tutela dal rischio idrogeologico di cui all'art. 1, comma 1 del D.L. 1106/1998 n. 180 convertito in legge 03/08/1998 n.267 e s.m.i.



CARTA IDROGEOLOGICA  
scala 1:10.000



Elaborato e verificato con D.C.P. n. 67 del 12-12-2009  
modificato con D.C.P. n. 24 del 12-02-2009 con D.C.P. n. 05 del 14-04-2008  
e con D.C.P. n. 22 del 05-06-2009

Elaborato	Verificato	Verificato	Regolarità tecnica	Data	Ed.	Rev.
Dot. Geol. Maria FERRANDO Dot. Paolo SPOTORNO	Dot. Geol. Aurelio GIUFFRÈ	Dot. Maria TRAVERSO	Dot. Geol. Mauro LOMBARDI	06-05-2009	1	2

FOGLIO CTR  
214140