

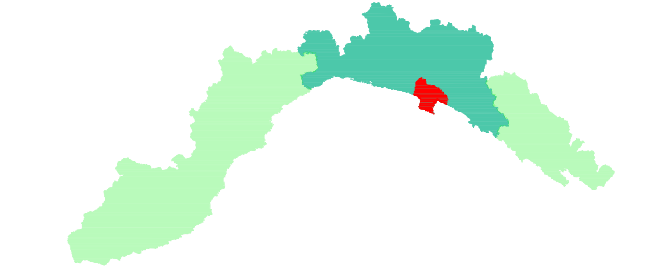


LEGENDA

- pp Terreni permeabili per porosità
  - pf Terreni permeabili per fessurazione e/o fratturazione
  - sp Terreni semipermeabili
  - im Terreni impermeabili
  - Coltri detritiche sottili (inf. ai 3 metri) permeabili per porosità con substrato relativo
  - Urbanizzato continuo impermeabile con substrato relativo
- Pozzi e/o derivazioni d'acqua
- A uso potabile
  - B uso industriale
  - C uso irriguo
  - D uso misto
- Sorgenti captate
- A uso potabile
  - B uso industriale
  - C uso irriguo
  - D uso misto
- Sorgenti non captate
- 
- Reticolo idrografico gerarchizzato secondo Strahler
- 1 2 3 4 5

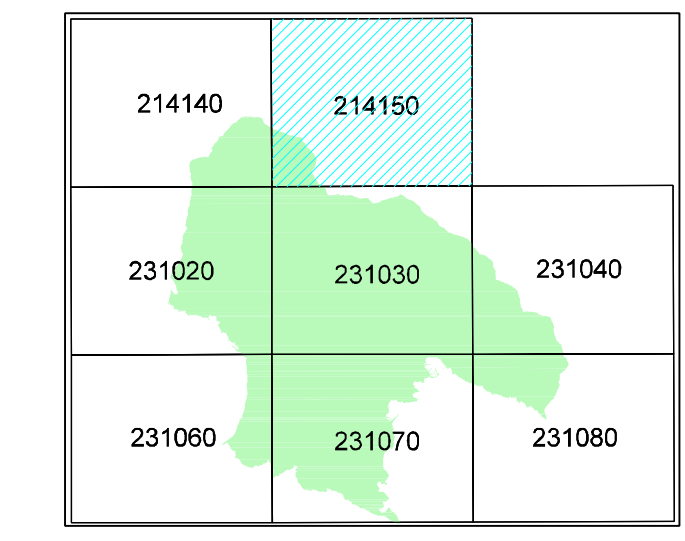


Provincia di Genova




PIANO DI BACINO  
AMBITO 15

Piano stralcio per la tutela dal rischio idrogeologico di cui all'art. 1, comma 1 del D.L. 1106/1998 n. 180 convertito in legge 03/08/1998 n.267 e s.m.i.



CARTA IDROGEOLOGICA

scala 1:10.000



Elaborato: Dott. Geol. Maria FERRANDO  
Dott. Paolo SPOTORNO

Elaborato	Verificato	Verificato	Regolarità tecnica	Data	Ed.	Rev.
Dott. Geol. Maria FERRANDO Dott. Paolo SPOTORNO	Dott. Geol. Aurelio GIUFFRÈ	Dott. Geol. Traverso	Dott. Geol. Mauro LOMBARDI	06-05-2009	1	2

FOGLIO CTR  
214150