
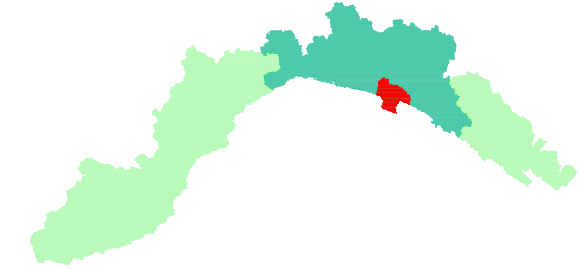


LEGENDA

- pp Terreni permeabili per porosità
 - pf Terreni permeabili per fessurazione e/o fratturazione
 - sp Terreni semipermeabili
 - im Terreni impermeabili
 - Coltri detritiche sottili (inf. ai 3 metri) permeabili per porosità con substrato relativo
 - Urbanizzato continuo impermeabile con substrato relativo
- Pozzi e/o derivazioni d'acqua
- A uso potabile
 - B uso industriale
 - C uso irriguo
 - D uso misto
- Sorgenti captate
- A uso potabile
 - B uso industriale
 - C uso irriguo
 - D uso misto
- Sorgenti non captate
-
- Reticolo idrografico gerarchizzato secondo Strahler
- 1 2 3 4 5

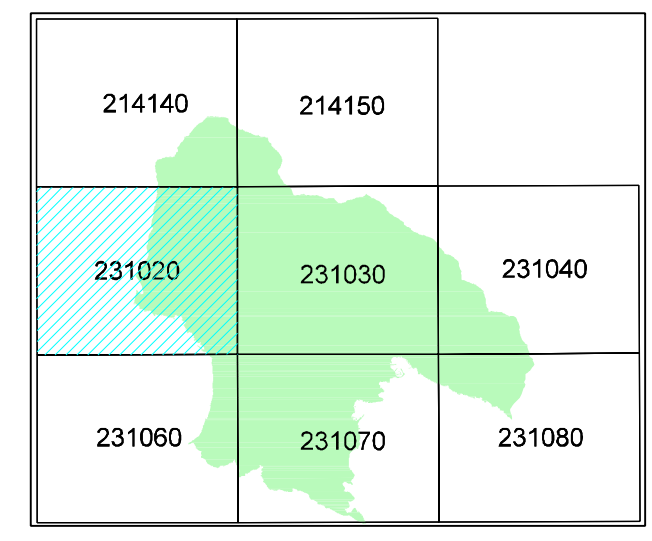


Provincia di Genova

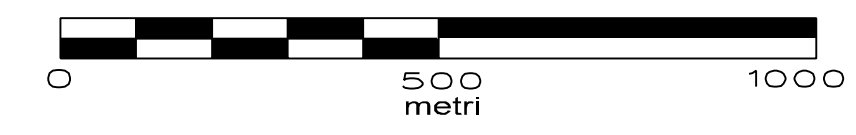


PIANO DI BACINO
AMBITO 15

Piano stralcio per la tutela dal rischio idrogeologico di cui all'art. 1, comma 1 del D.L. 1106/1998 n. 180 convertito in legge 03/08/1998 n.267 e s.m.i.



CARTA IDROGEOLOGICA
scala 1:10.000



Disegnato da: [unreadable] approvato con D.C.P. n. 67 del 15-05-2002
modificato con D.C.P. n. 24 del 12-08-2007 con D.C.P. n. 80 del 19-05-2008
e con D.C.P. n. 22 del 05-05-2009

Elaborato	Verificato	Verificato	Regolarità tecnica	Data	Ed.	Rev.
Dott. Geol. Maria FERRANDO Dott. Paolo SPOTORNO	Dott. Geol. Aurelio GIUFFRÈ	Dott. Maria TRAVERSO	Dott. Geol. Mauro LOMBARCI	05-05-2009	1	2

FOGLIO CTR
231020