
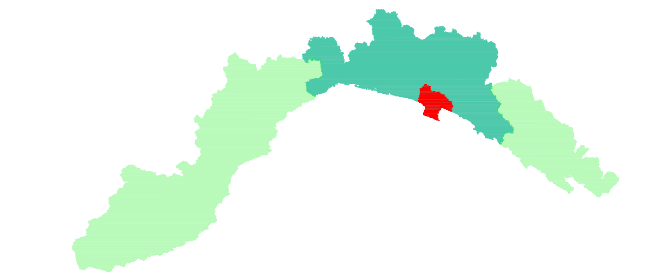


LEGENDA

- pp Terreni permeabili per porosità
 - pt Terreni permeabili per fessurazione e/o fratturazione
 - sp Terreni semipermeabili
 - im Terreni impermeabili
 - Coltri detritiche sottili (inf. ai 3 metri) permeabili per porosità con substrato relativo
 - Urbanizzato continuo impermeabile con substrato relativo
- Pozzi ed derivazioni d'acqua
- A uso potabile
 - B uso industriale
 - C uso irriguo
 - D uso misto
- Sorgenti captate
- A uso potabile
 - B uso industriale
 - C uso irriguo
 - D uso misto
- Sorgenti non captate
- 1
 - 2
 - 3
 - 4
 - 5
- Reticolo Idrografico gerarchizzato secondo Strahler

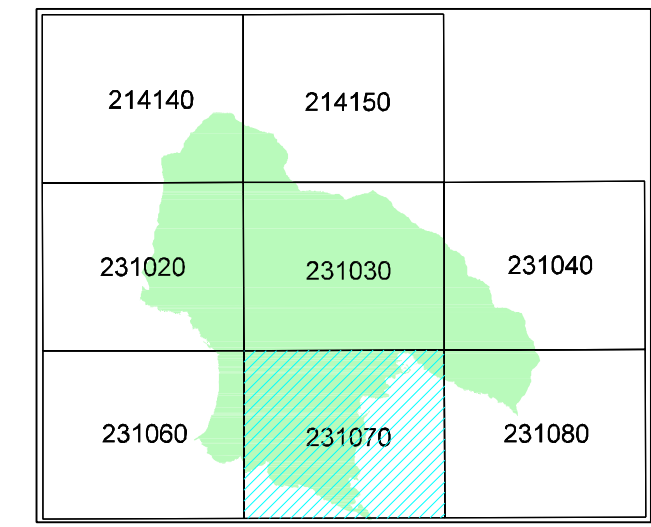


Provincia di Genova

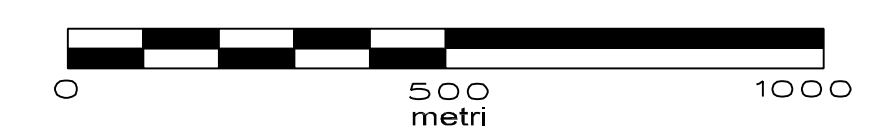


PIANO DI BACINO
AMBITO 15

Piano stralcio per la tutela dal rischio idrogeologico di cui all'art. 1, comma 1 del D.L. 11/06/1998 n. 180 convertito in legge 03/08/1998 n.267 e s.m.i.



CARTA IDROGEOLOGICA
scala 1:10.000



Elaborato: Elaborato: Maresca del Piano approvato con D.C.P. n. 87 del 12-12-2002 modificato con D.C.P. n. 24 del 23-03-2007, con D.C.P. n. 10 del 10-10-2008 e con D.C.P. n. 22 del 08-06-2009

Elaborato	Verificato	Verificato	Regolarità tecnica	Data	Ed.	Rev.
Dott. Geol. Maria FERRANDO Dott. Paolo SPOFORNO	Dott. Geol. Aurelio GIUFFRÈ	Dott. Geol. TRAVEISO	Dott. Geol. Mauro LOMBARDI	06-05-2009	1	2

FOGLIO CTR
231070