


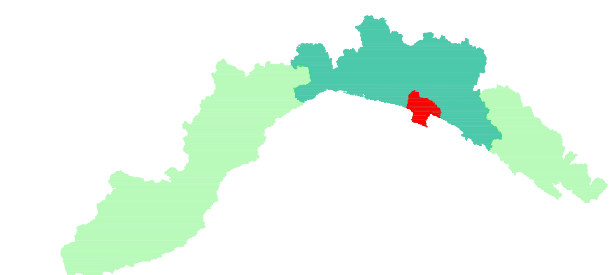


LEGENDA

- Limite del Piano di Bacino
- Reticolo idrografico

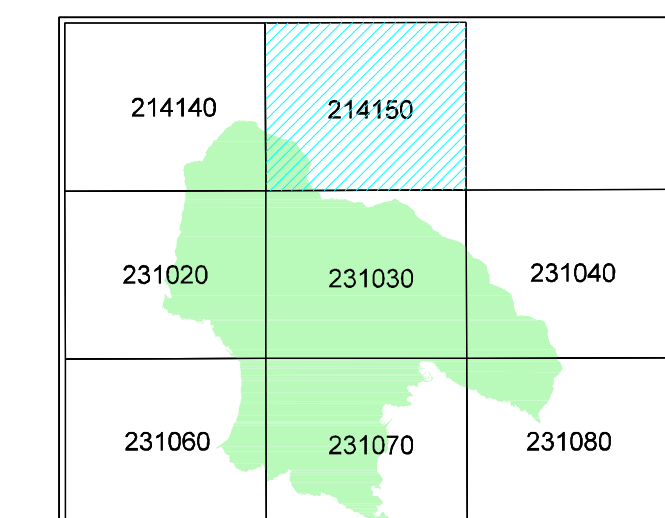


Provincia di Genova



PIANO DI BACINO
AMBITO 15

Piano stralcio per la tutela dal rischio idrogeologico
di cui all'art. 1, comma 1 del D.L. 1106/1998 n. 180
convertito in legge 03/08/1998 n.267 e s.m.i.



CARTA DEL RETICOLO IDROGRAFICO

scala 1:10.000



Approvato con D.G.P. n. 171 del 22-11-2011

Elaborato	Verificato	Verificato	Regolarita' tecnica	Data	Ed.	Rev.
Dott. Geol. Maria FERRANDO Ing. Paolo PERSICO Dott. Paolo SPOTORNO	Dott. Geol. Aurelio GIUFFRÈ	Dott. Maria TRAVERSO	Arch. Andrea PASETTI	22-11-2011	1	0

FOGLIO CTR

214150