
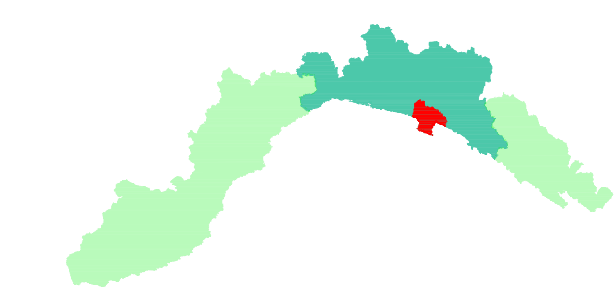


LEGENDA

- AREE SOTTOPOSTE A VINCOLO IDROGEOLOGICO
- AREE NON SOTTOPOSTE A VINCOLO IDROGEOLOGICO
- LIMITE DEL PIANO DI BACINO

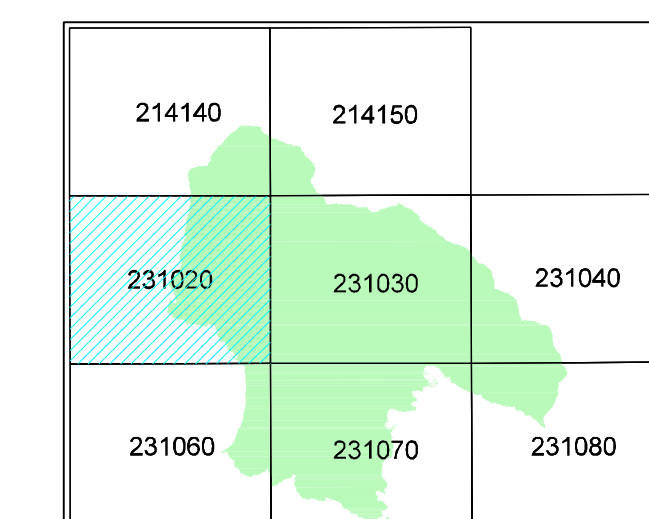


Provincia di Genova



PIANO DI BACINO  
AMBITO 15

Piano stralcio per la tutela dal rischio idrogeologico di cui all'art. 1, comma 1 del D.L. 1106/1998 n. 180 convertito in legge 0308/1998 n.267 e s.m.i.



CARTA DELLE AREE SOTTOPOSTE A VINCOLO IDROGEOLOGICO  
scala 1:10.000



Approvato con D.C.P. n. 55 del 09-11-2011

Elaborato	Verificato	Verificato	Regolarita' tecnica	Data	Ed.	Rev.
Dott. Alessandro CORTELLINI Dott. Paolo SPOTURNO	Dott. Geol. Aurelio GIUFFRÈ	Dott. Maria TRAVERSO	Arch. Andrea PASETTI	09-11-2011	1	1

FOGLIO CTR

231020