
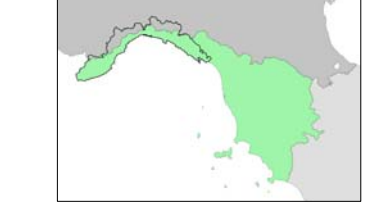



FASCE DI INONDABILITA':		NORME DI ATTUAZIONE
	FASCIA A	Art. 15, comma 2
	FASCIA A*	Art. 15, comma 4 bis
	FASCIA B	Art. 15, comma 3
	FASCIA B - AMBITO B0	Art. 15, comma 3 bis
	FASCIA B - AMBITO BB	Art. 15, comma 3 bis
	FASCIA B* (Aree storicamente inondate in tratti non indagati o con indagati non sufficienti)	Art. 15, comma 4 bis
	FASCIA C	Art. 15, comma 4
	FASCIA C (Aree storicamente inondate in tratti indagati)	Art. 15, comma 4
	FASCIA C (Aree ex inondabili)	Art. 15, comma 4
	ALVEO a cielo aperto tombinato	Art. 13
	FASCIA DI RIASETTO FLUVIALE	Art. 14
	CRITICITA' IDRAULICHE PUNTUALI:	
	Manufatto o copertura non verificata per T = 50 anni	
	Manufatto o copertura non verificata per T = 200 anni	
	Manufatto o copertura non verificata per T = 500 anni	
	Tracciato scolmatore a progetto	
	Proiezione dei viottoli	
	Limite del bacino	



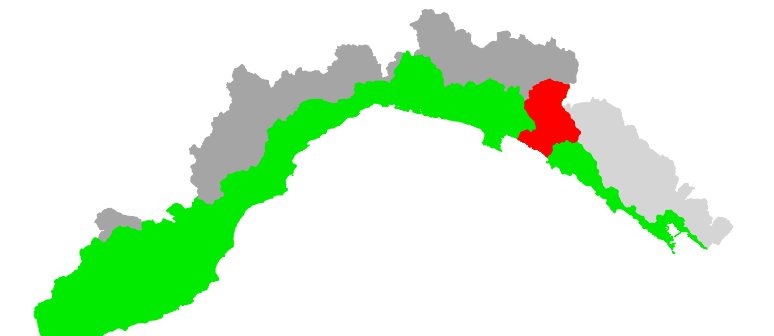
REGIONE
LIGURIA



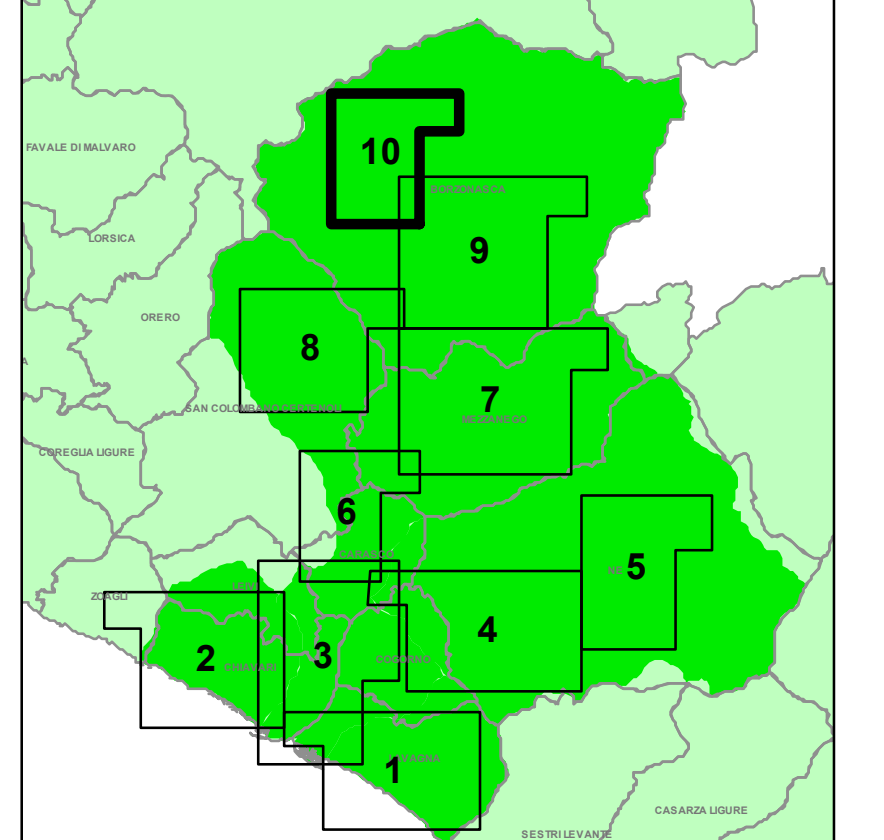
Bacini Regionali Liguri



Autorità di Bacino
Distrettuale
dell'Appennino
Settentrionale



**PIANO DI BACINO STRALCIO PER L'ASSETTO IDROGEOLOGICO
AMBITO 16 - ENTELLA**



**CARTA DELLE FASCE DI INONDABILITA'
E DEGLI AMBITI NORMATIVI**

PRIMA APPROVAZIONE	Delibera del Consiglio Provinciale n. 3 del 29/01/2003	SCALA	TAVOLA
ULTIMA MODIFICA DELL'ELABORATO	Decreto del Segretario Generale n. 91 del 28/10/2021	1:5.000	10 di 10
ENTRATA IN VIGORE	Publicazione sul BURL n. 47 del 24/11/2021 - parte II		