



LEGENDA


- Aree inondabili con tempo di ritorno fino a 50 anni
- Aree inondabili con tempo di ritorno fino a 200 anni
- Aree inondabili con tempo di ritorno fino a 500 anni
- Aree storicamente inondate (studio propedeutico)
- Aree storicamente inondate DGR 594/2001 - Regione Liguria (scala originale 1:25.000)
- Area inondata negli eventi dell'autunno 2014 (DGR 412/2015)
- Alveo a cielo aperto
- Alveo tombinato
- Limite del bacino



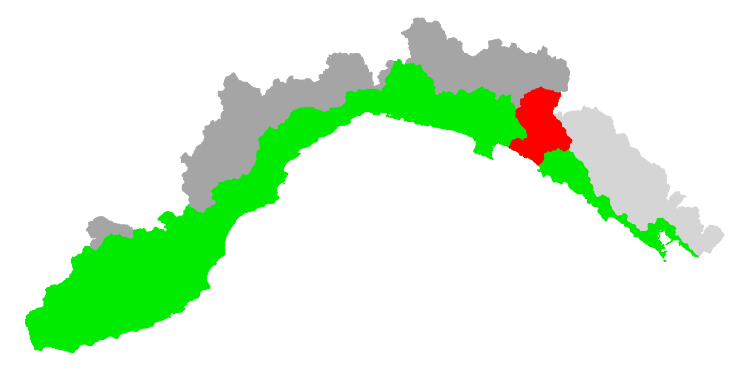
REGIONE LIGURIA



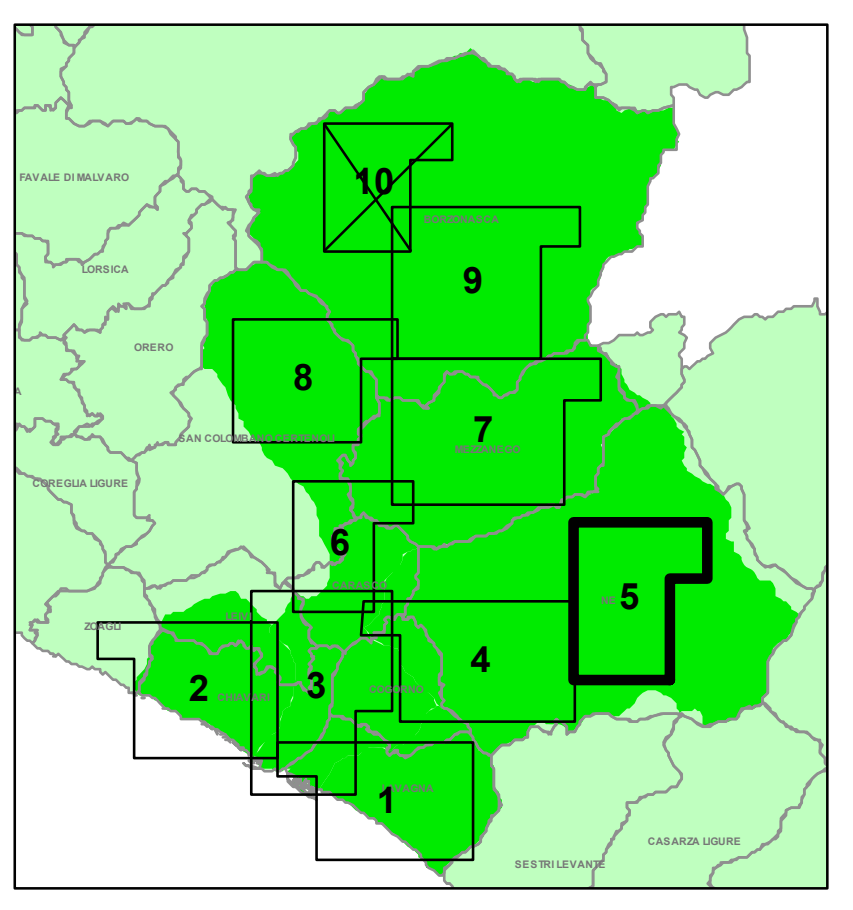
Bacini Regionali Liguri



Autorità di Bacino
Distrettuale
dell'Appennino
Settentrionale



**PIANO DI BACINO STRALCIO PER L'ASSETTO IDROGEOLOGICO
AMBITO 16 - ENTELLA**



**CARTA DELLE AREE INONDABILI E
DELLE AREE STORICAMENTE INONDATE**

PRIMA APPROVAZIONE	Delibera del Consiglio Provinciale n. 3 del 20/01/2003	SCALA	TAVOLA
ULTIMA MODIFICA DELL'ELABORATO	Decreto del Segretario Generale n. 91 del 28/10/2021	1:5.000	5 di 9
ENTRATA IN VIGORE	Publicazione sul BURL n. 47 del 24/11/2021 - parte II		