








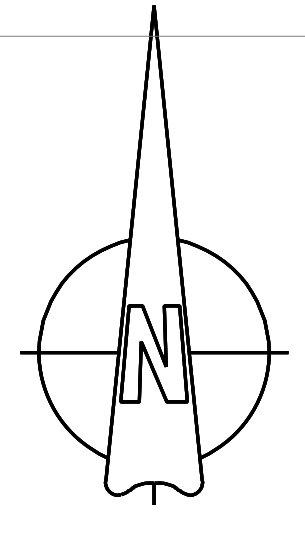
LEGENDA


CLASSI DI RISCHIO GEOLOGICO

	RISCHIO MOLTO ELEVATO	R4
	RISCHIO ELEVATO	R3
	RISCHIO MEDIO	R2
	RISCHIO MODERATO	R1
	RISCHIO LIEVE O TRASCURABILE	R0

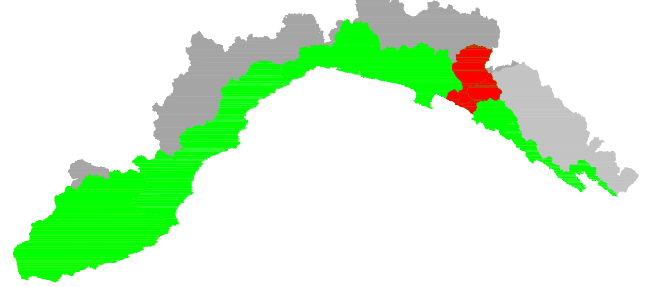
CLASSI SPECIALI

-  TIPO A - Cave attive, miniere attive e discariche in esercizio
-  Aree di costa alta/falesia attiva per le quali si rinvia al Piano di Tutela dell'Ambiente Marino e Costiero Approvato con DCR n. 18 del 25/09/2012

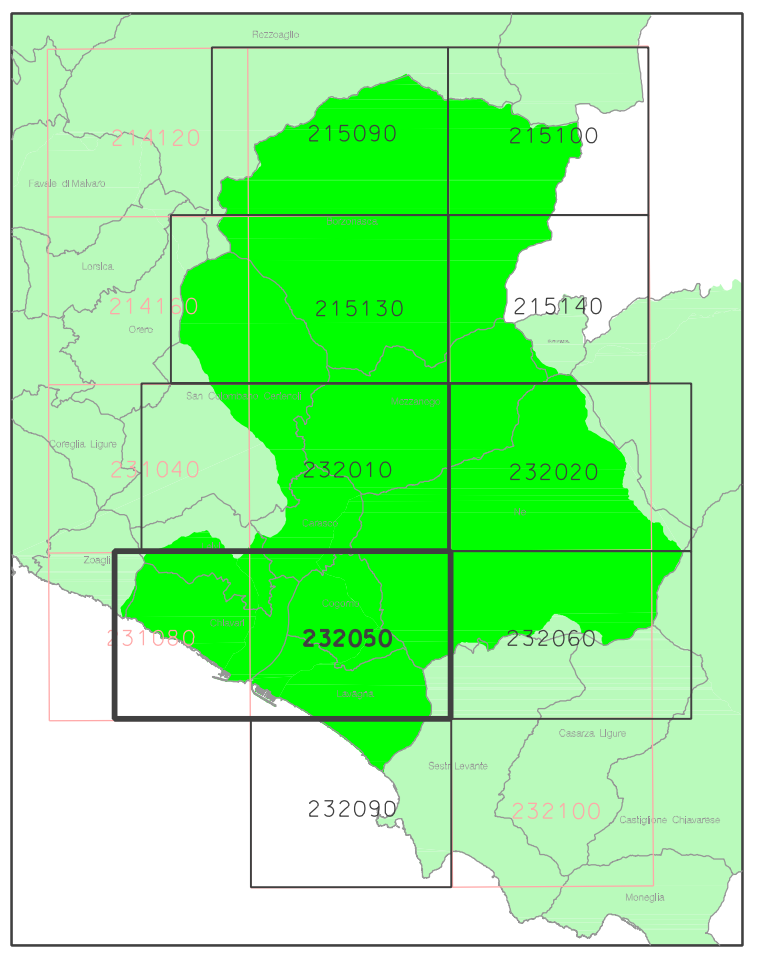




AUTORITA' DI BACINO REGIONALE



PIANO DI BACINO STRALCIO PER LA TUTELA DAL RISCHIO IDROGEOLOGICO  
AMBITO 16



CARTA DEL RISCHIO GEOLOGICO

PRIMA APPROVAZIONE DEL PIANO	Delibera del Consiglio Provinciale n. 3 del 29/01/2003	SCALA	TAVOLA
ULTIMA MODIFICA DELL'ELABORATO	Delibera della Giunta Regionale n. 109 del 13/02/2017	1:5.000	232050
ENTRATA IN VIGORE	BURL n. 10 del 08/03/2017 - parte II		(231080)