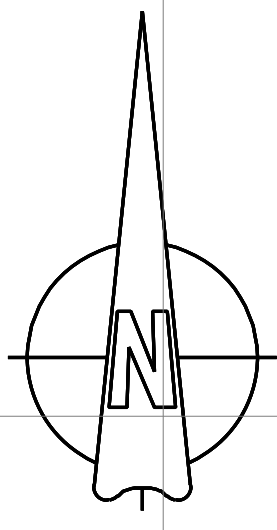


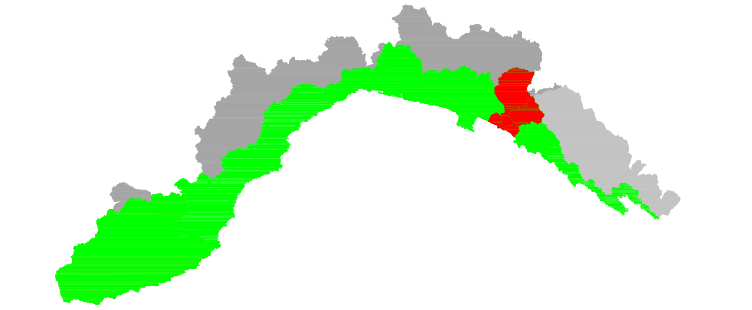
LEGENDA

- CLASSI DI RISCHIO GEOLOGICO**
- RISCHIO MOLTO ELEVATO R4
 - RISCHIO ELEVATO R3
 - RISCHIO MEDIO R2
 - RISCHIO MODERATO R1
 - RISCHIO LIEVE O TRASCURABILE R0

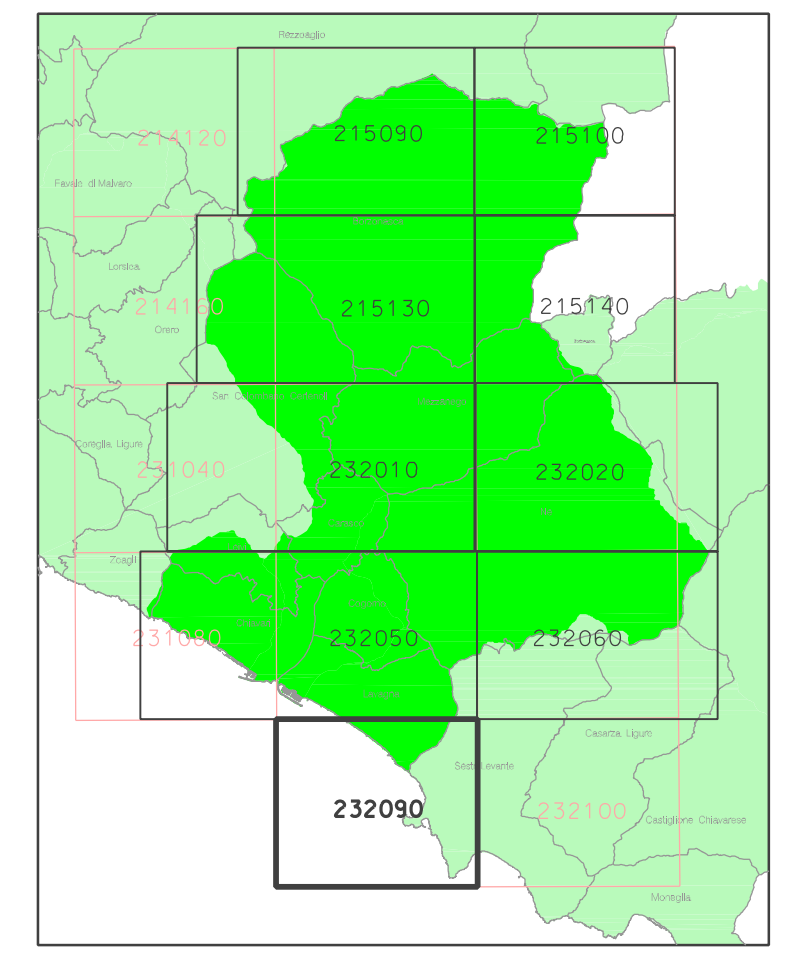
- CLASSI SPECIALI**
- TIPO A - Cave attive, miniere attive e discariche in esercizio
 - Aree di costa alta/falesia attiva per le quali si rinvia al Piano di Tutela dell'Ambiente Marino e Costiero Approvato con DCR n. 18 del 25/09/2012



AUTORITA' DI BACINO REGIONALE



**PIANO DI BACINO STRALCIO PER LA TUTELA DAL RISCHIO IDROGEOLOGICO
AMBITO 16**



CARTA DEL RISCHIO GEOLOGICO

PRIMA APPROVAZIONE DEL PIANO	Delibera del Consiglio Provinciale n. 3 del 29/01/2003	SCALA	TAVOLA
ULTIMA MODIFICA DELL'ELABORATO	Delibera della Giunta Regionale n. 109 del 13/02/2017	1:5.000	232090
ENTRATA IN VIGORE	BURL n. 10 del 08/03/2017 - parte II		