

LEGENDA


CLASSI DI RISCHIO IDRAULICO:

- R14 - RISCHIO MOLTO ELEVATO
- R13 - RISCHIO ELEVATO
- R12 - RISCHIO MEDIO
- R11 - RISCHIO MODERATO


CLASSI SPECIALI:

- TIPO A - Cave attive, miniere attive e discariche in esercizio


LIMITI DEL PIANO DI BACINO



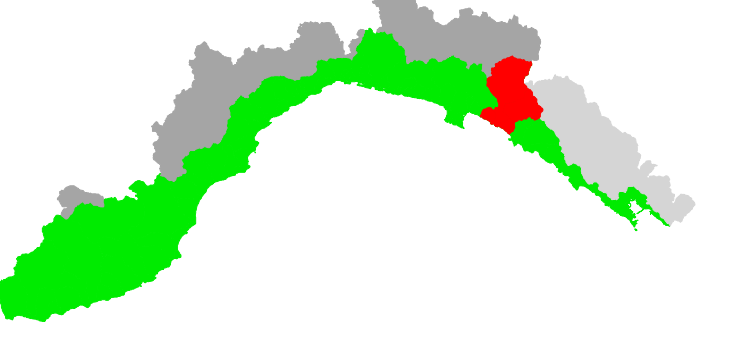
REGIONE
LIGURIA



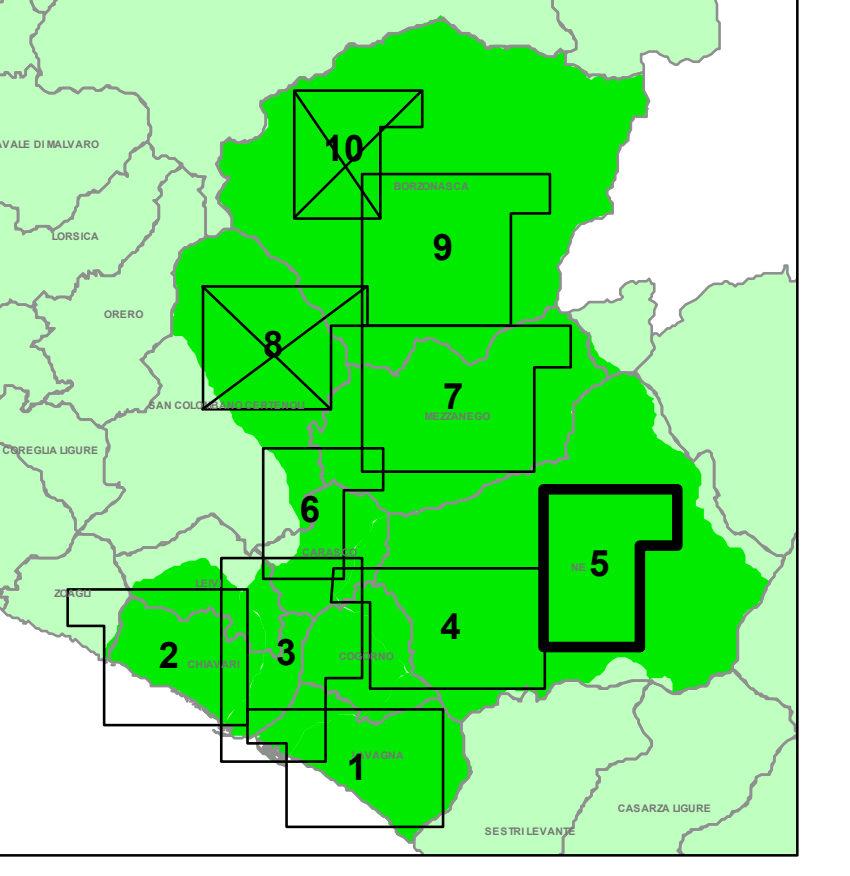
Bacini Regionali Liguri



Autorità di Bacino
Distrettuale
dell'Appennino
Settentrionale



**PIANO DI BACINO STRALCIO PER L'ASSETTO IDROGEOLOGICO
AMBITO 16 - ENTELLA**



CARTA DEL RISCHIO IDRAULICO

PRIMA APPROVAZIONE	Delibera del Consiglio Provinciale n. 3 del 20/01/2003	SCALA	TAVOLA
ULTIMA MODIFICA DELL'ELABORATO	Decreto del Segretario Generale n. 91 del 28/10/2021	1:5.000	5 di 8
ENTRATA IN VIGORE	Publicazione sul BURL n. 47 del 24/11/2021 - parte II		