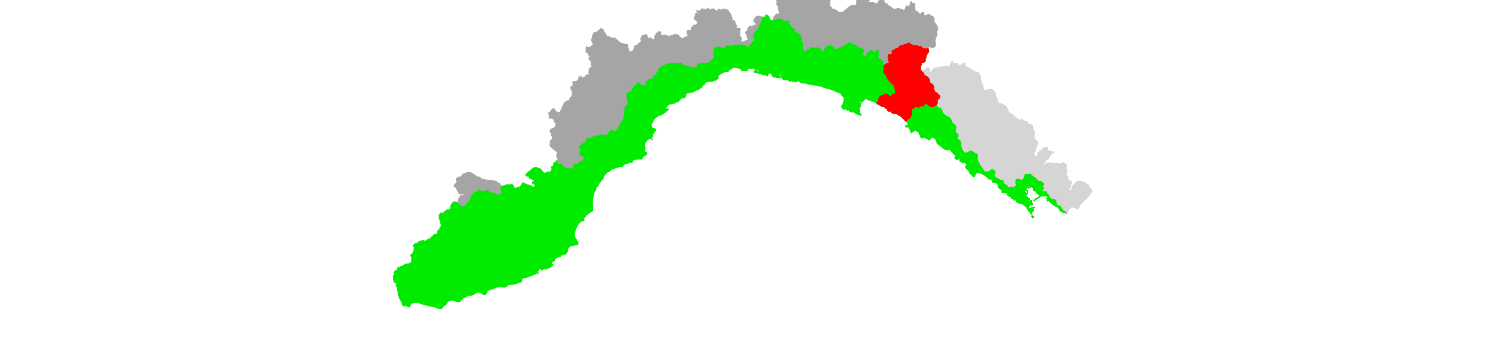
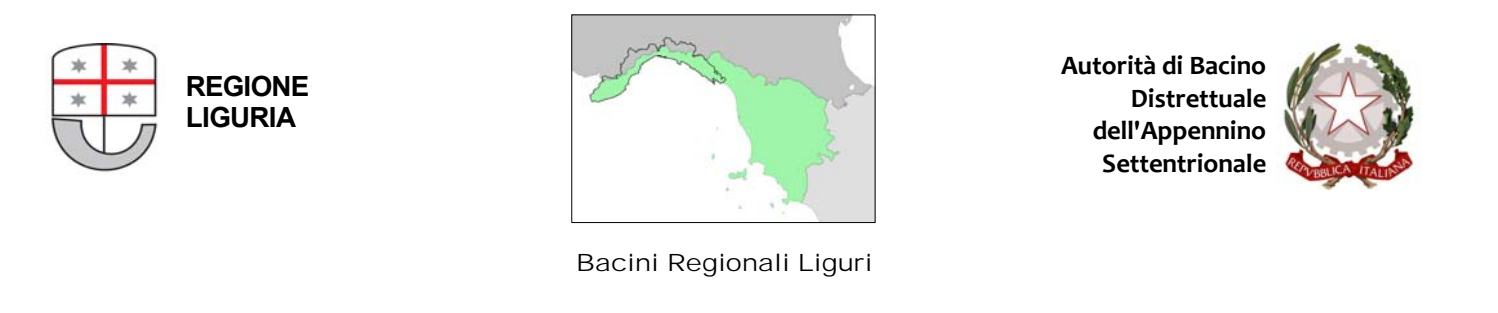
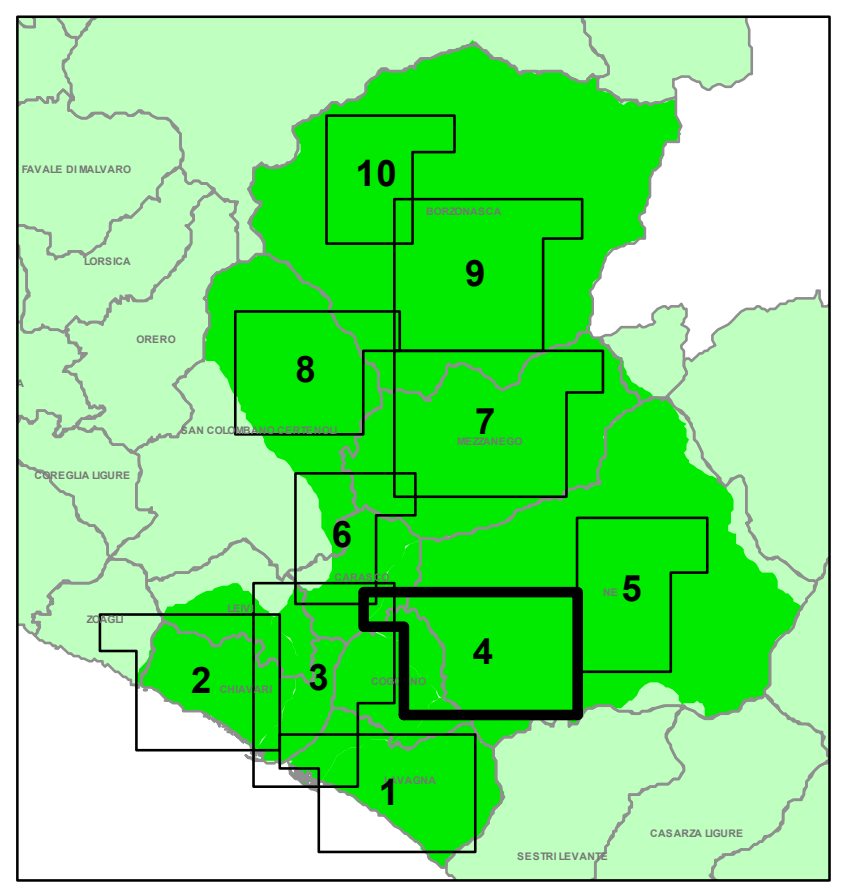


**LEGENDA**

- RUP\_S22 **Traccia sezione idraulica e denominazione**
- FR02 **Ubicazione della verifica locale e denominazione**
- Tratto indagato con studio monodimensionale**
- Tratto indagato con studio bidimensionale. Studio idraulico del fiume Entella con annessa progettazione preliminare (DSU 135)**
- Tratto indagato con studio bidimensionale. Studio idraulico del tratto del torrente Lavagna dalla località Pian dei Manzi alla confluenza con il torrente Gravaglia (DHI)**
- Tratto indagato con studio bidimensionale. Studio idraulico del torrente Rupinaro (MED Ingegneria)**
- Alveo**
- Limite del Piano di Bacino**



**PIANO DI BACINO STRALCIO PER L'ASSETTO IDROGEOLOGICO  
AMBITO 16 - ENTELLA**



**CARTA DELLE TRACCE DELLE SEZIONI  
IDRAULICHE E DEI TRATTI INDAGATI**

<small>PRIMA APPROVAZIONE</small> Delibera del Consiglio Provinciale n. 3 del 29/01/2003	<small>SCALA</small> <b>1:5.000</b>	<small>TAVOLA</small> <b>4 di 10</b>
<small>ULTIMA MODIFICA DELL'ELABORATO</small> Decreto del Segretario Generale n. 91 del 28/10/2021		
<small>ENTRATA IN VIGORE</small> Pubblicazione sul BURL n. 47 del 24/11/2021 - parte II		