








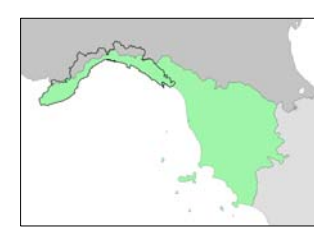


LEGENDA


-  RUP_S22 **Traccia sezione idraulica e denominazione**
-  FR02 **Ubicazione della verifica locale e denominazione**
-  **Tratto indagato con studio monodimensionale**
-  **Tratto indagato con studio bidimensionale. Studio idraulico del fiume Entella con annessa progettazione preliminare (DSU 135)**
-  **Tratto indagato con studio bidimensionale. Studio idraulico del tratto del torrente Lavagna dalla località Pian dei Manzi alla confluenza con il torrente Graveglia (DHI)**
-  **Tratto indagato con studio bidimensionale. Studio idraulico del torrente Rupinaro (MED Ingegneria)**
-  **Alveo**
-  **Limite del Piano di Bacino**



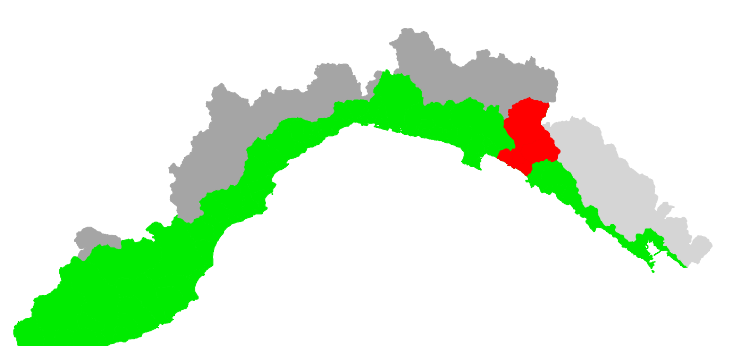
REGIONE LIGURIA



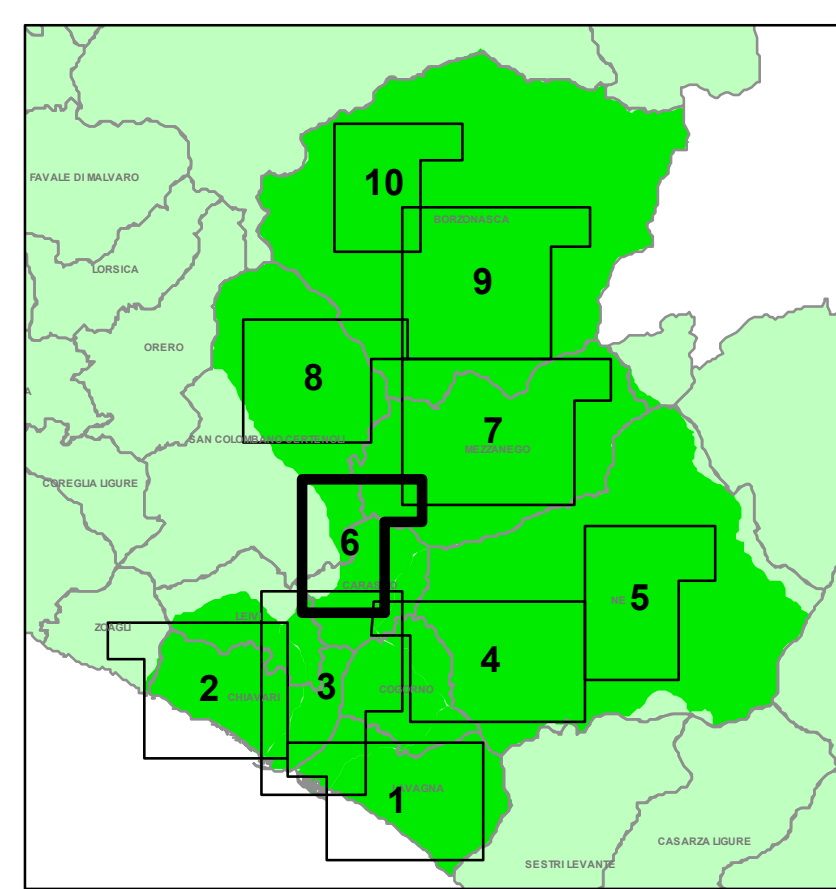
Bacini Regionali Liguri



Autorità di Bacino
Distrettuale
dell'Appennino
Settentrionale



**PIANO DI BACINO STRALCIO PER L'ASSETTO IDROGEOLOGICO
AMBITO 16 - ENTELLA**



**CARTA DELLE TRACCE DELLE SEZIONI
IDRAULICHE E DEI TRATTI INDAGATI**

PRIMA APPROVAZIONE	Delibera del Consiglio Provinciale n. 3 del 28/10/2003	SCALA	TAVOLA
ULTIMA MODIFICA DELL'ELABORATO	Decreto del Segretario Generale n. 01 del 28/10/2021	1:5.000	6 di 10
ENTRATA IN VIGORE	Pubblicazione sul BURL n. 47 del 24/11/2021 - parte II		