




LEGENDA


RUP_S22 ——— Traccia sezione idraulica e denominazione


FR02 ● Ubicazione della verifica locale e denominazione


 Tratto indagato con studio monodimensionale


 Tratto indagato con studio bidimensionale. Studio idraulico del fiume Entella con annessa progettazione preliminare (DSU 135)

 Tratto indagato con studio bidimensionale. Studio idraulico del tratto del torrente Lavagna dalla località Pian dei Manzi alla confluenza con il torrente Graveglia (DHI)

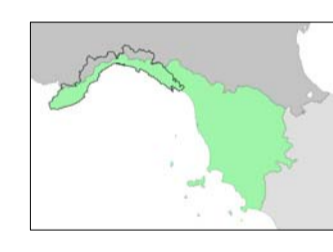
 Tratto indagato con studio bidimensionale. Studio idraulico del torrente Rupinaro (MED Ingegneria)

 Alveo

 Limite del Piano di Bacino




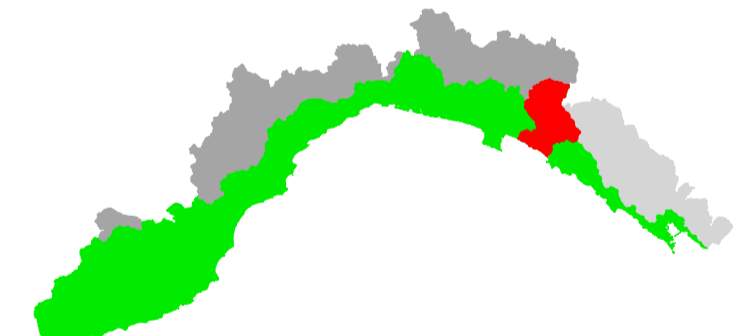
REGIONE LIGURIA



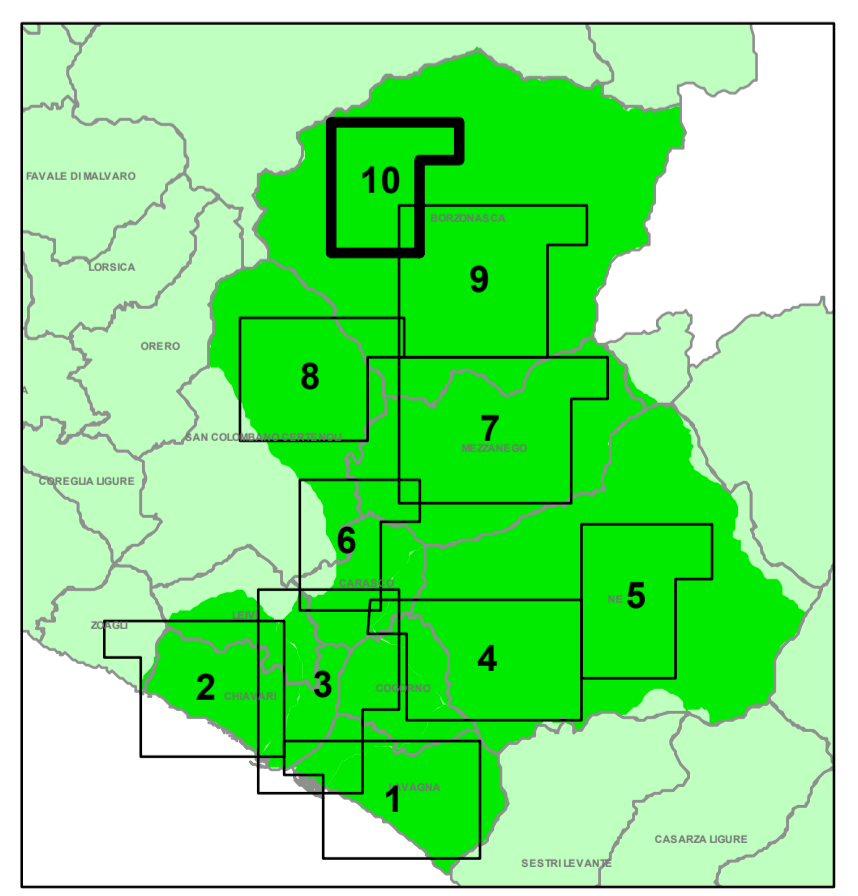
Bacini Regionali Liguri

Autorità di Bacino
Distrettuale
dell'Appennino
Settentrionale





**PIANO DI BACINO STRALCIO PER L'ASSETTO IDROGEOLOGICO
AMBITO 16 - ENTELLA**



**CARTA DELLE TRACCE DELLE SEZIONI
IDRAULICHE E DEI TRATTI INDAGATI**

PRIMA APPROVAZIONE	Delibera del Consiglio Provinciale n. 3 del 29/01/2003	SCALA	TAVOLA
ULTIMA MODIFICA DELL'ELABORATO	Decreto del Segretario Generale n. 91 del 28/10/2021	1:5.000	10 di 10
ENTRATA IN VIGORE	Publicazione sul BURL n. 47 del 24/11/2021 - parte II		