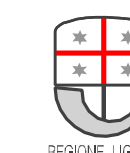
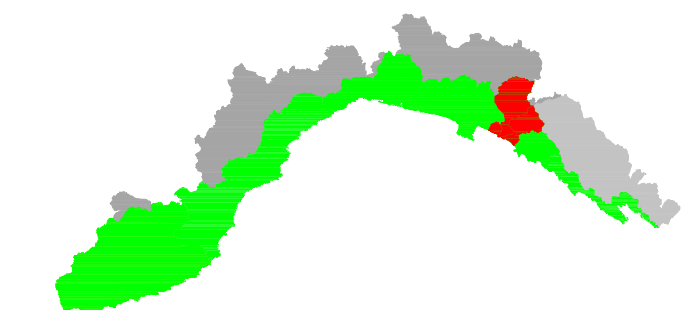


LEGENDA

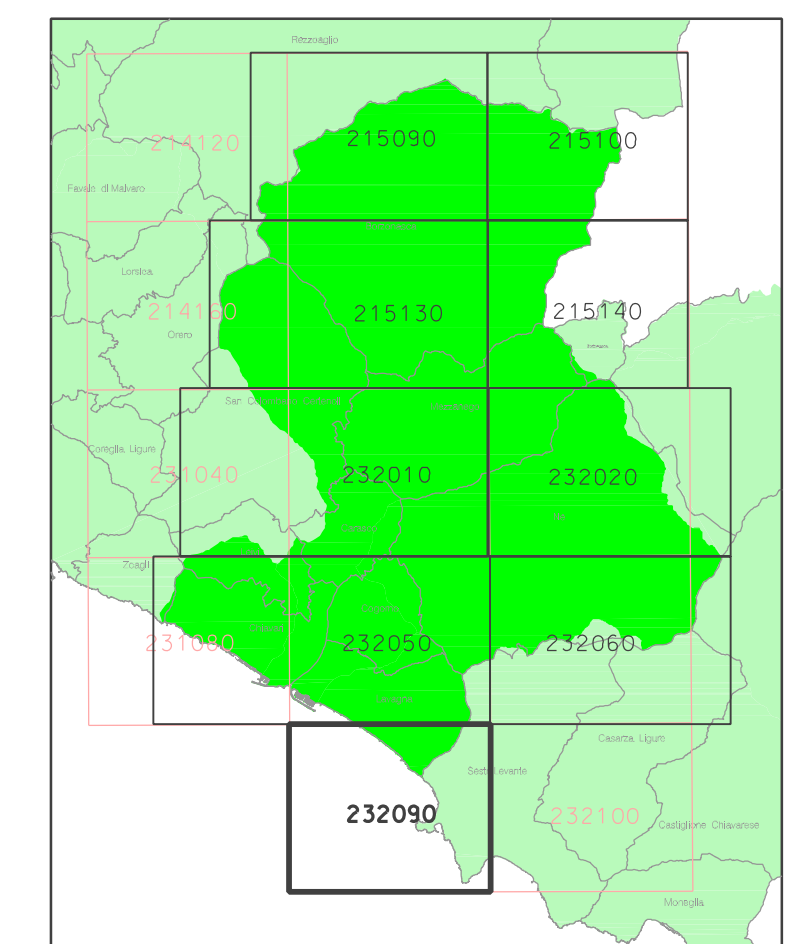
CLASSI DI SUSCETTIVITA' AL DISSESTO		NORME DI ATTUAZIONE
	MOLTO ELEVATA Pg4	Art. 16, c. 2 Art. 16ter
	ELEVATA Pg3a	Art. 16, c. 3 Art. 16ter
	ELEVATA Pg3b	Art. 16, c. 3-ter Art. 16ter
	MEDIA Pg2	Art. 16, c. 4 Art. 16ter
	BASSA Pg1	Art. 16, c. 4 Art. 16ter
	MOLTO BASSA Pg0	Art. 16, c. 4 Art. 16ter
CLASSI SPECIALI		
	TIPO A - Cave attive, miniere attive e discariche in esercizio	Art. 16bis, c. 2
	TIPO B ₁ - Cave inattive e miniere abbandonate	Art. 16bis, c. 3
	TIPO B ₂ - Discariche dismesse e riporti antropici	Art. 16bis, c. 5
	Aree di costa alta/talesia attiva per le quali si rinvia al Piano di Tutela dell'Ambiente Marino e Costiero Approvato con DCR n. 18 del 25/09/2012	



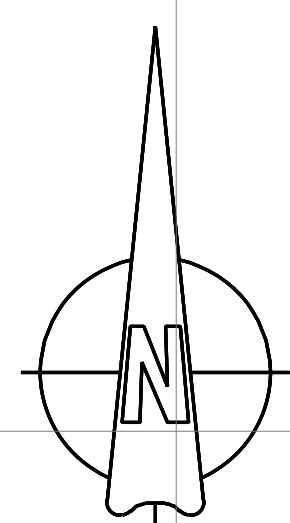
AUTORITA' DI BACINO REGIONALE



PIANO DI BACINO STRALCIO PER LA TUTELA DAL RISCHIO IDROGEOLOGICO
AMBITO 16



CARTA DELLA SUSCETTIVITA' AL DISSESTO



PRIMA APPROVAZIONE DEL PIANO	Delibera del Consiglio Provinciale n. 3 del 29/01/2003	SCALA	TAVOLA
ULTIMA MODIFICA DELL'ELABORATO	Delibera della Giunta Regionale n. 109 del 13/02/2017	1:5.000	232090
ENTRATA IN VIGORE	BURL n. 10 del 08/03/2017 - parte II		