






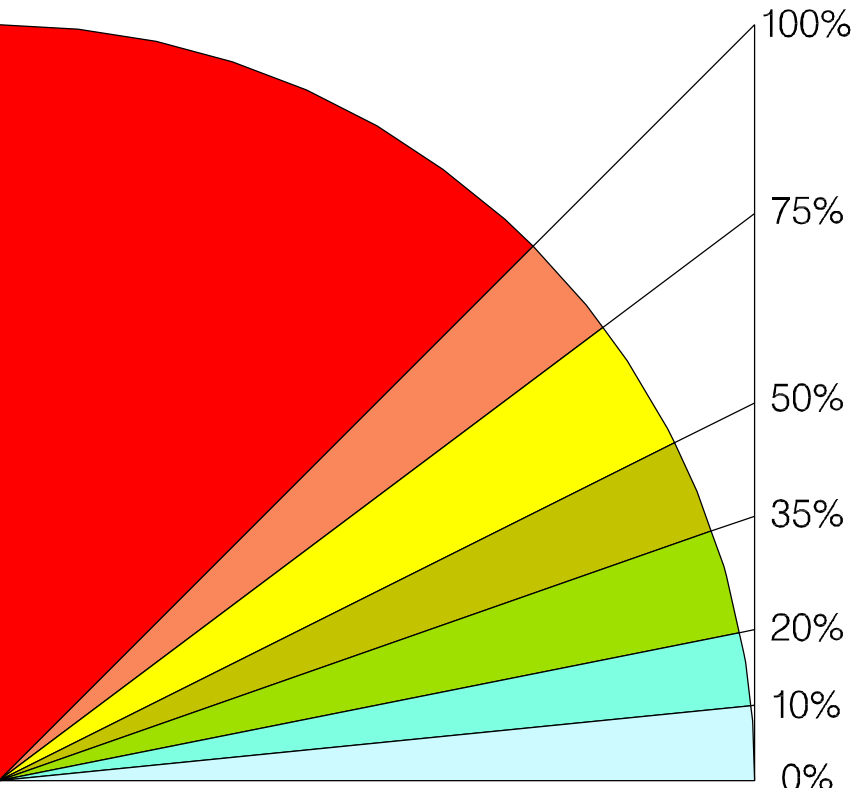


LEGENDA

CLASSI DI ACCLIVITA'

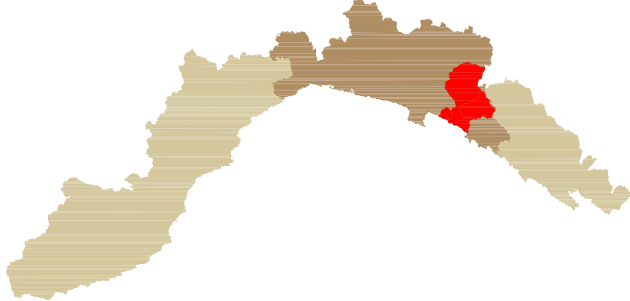
	classe 1	0% -10%
	classe 2	10% -20%
	classe 3	20% -35%
	classe 4	35% -50%
	classe 5	50% -75%
	classe 6	75% -100%
	classe 7	>100%



Cartografia estratta dalla CARTA DELL'ACCLIVITA' ottenuta dal DTM - Progetto IT2000 da Regione Liguria

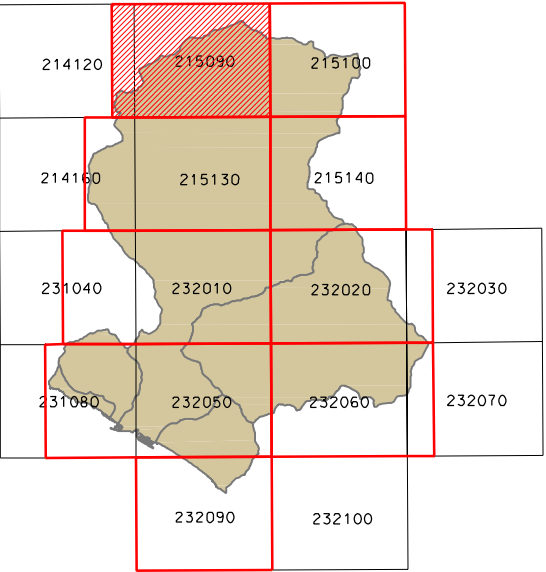


Provincia di Genova



PIANO DI BACINO
AMBITO 16

Piano stralcio per la tutela dal rischio idrogeologico
di cui all'art. 1, comma 1 del D.L. 1106/1998 n. 180
convertito in legge 0308/1998 n.267 e s.m.i.



CARTA DELL'ACCLIVITA'
scala 1:10.000



Elaborato di analisi del Piano
Approvato con D.C.P. n. 3 del 29-01-2003
e modificato con D.C.P. n. 6 del 01-05-2006

Elaborato	Verificato	Verificato	Regolarita' tecnica	Data	Ed.	Rev.
Dott. Ing. Antonietta GAJNO Dott. Geol. Lorenza CASALE Dott. Paolo SPOTORNO	Dott. Geol. Aurelio GIUFFRÈ	Dott. Maria TRAVERSO	Dott. Geol. Mauro LOMBARDI	01-03-2006	1	1