






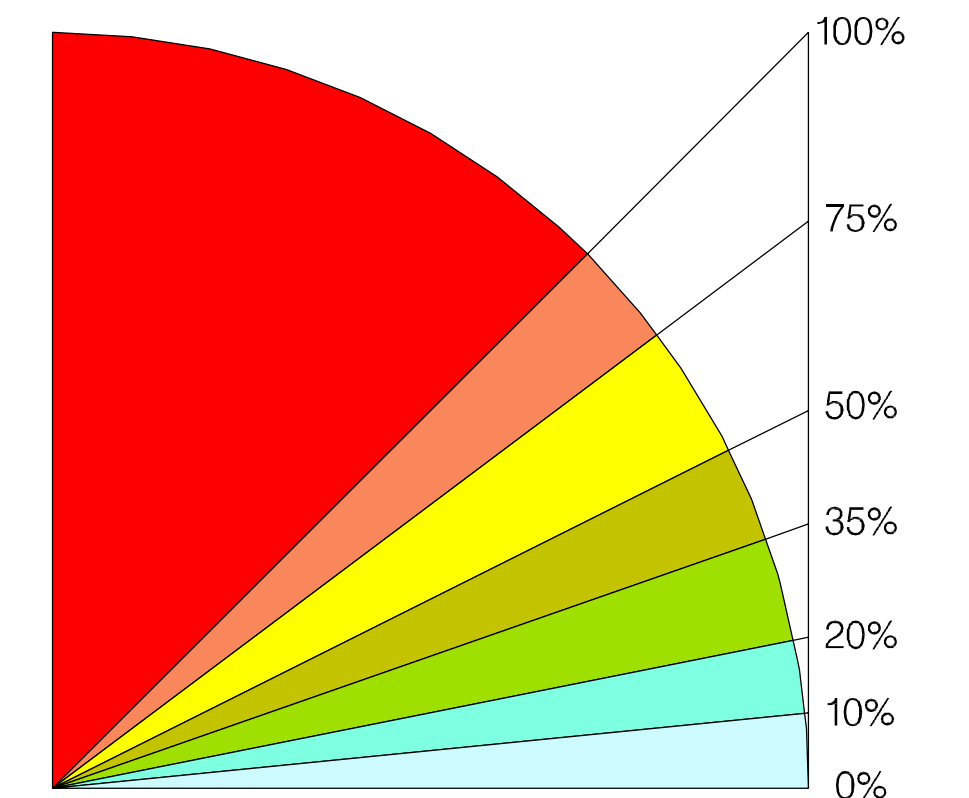



LEGENDA

CLASSI DI ACCLIVITA'

-  classe 1 0% -10%
-  classe 2 10% -20%
-  classe 3 20% -35%
-  classe 4 35% -50%
-  classe 5 50% -75%
-  classe 6 75% -100%
-  classe 7 >100%

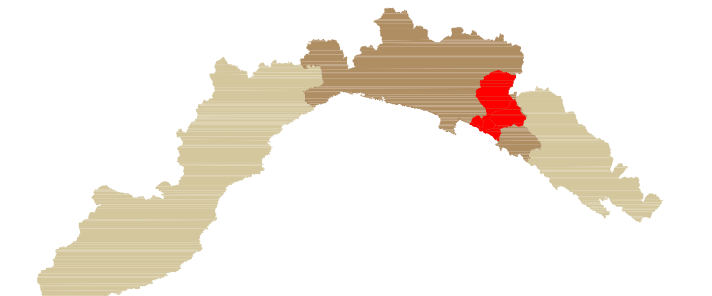


Cartografia estratta dalla CARTA DELL'ACCLIVITA' ottenuta dal DTM - Progetto IF2000 da Regione Liguria



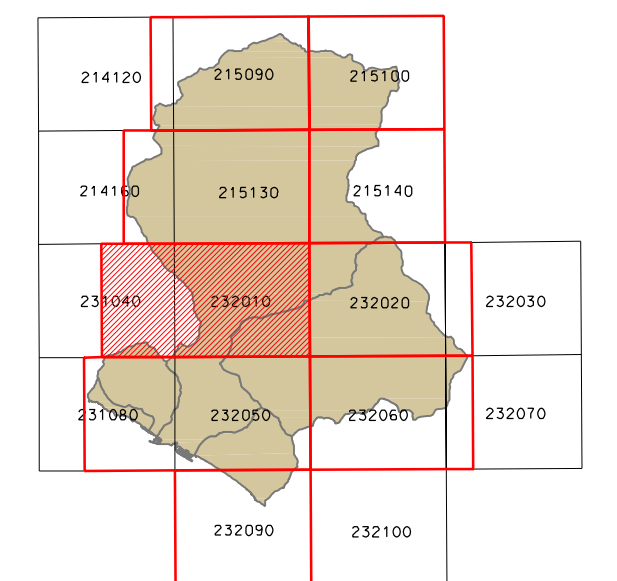
Provincia di Genova

232010  
231040



PIANO DI BACINO  
AMBITO 16

Piano stralcio per la tutela dal rischio idrogeologico di cui all'art. 1, comma 1 del D.L. 1106/1998 n. 180 convertito in legge 03/08/1998 n.267 e s.m.i.



CARTA DELL'ACCLIVITA'

scala 1:10.000



Elaborato da: **Elaborato di ambito del Piano**

Approvato con D.C.P. n. 3 del 28/01/2003

e modificato con D.C.P. n. 8 del 19/03/2008

| Elaborato   | Verificato                  | Verificato           | Regolarita' tecnica        | Data       | Ed. | Rev. |
|---|-----------------------------|----------------------|----------------------------|------------|-----|------|
| Dott. Ing. Antonietta GAJNO<br>Dott. Geol. Lorenza CASALE<br>Dott. Paolo SPOTORNO | Dott. Geol. Aurelio GIUFFRÈ | Dott. Maria TRAVERSO | Dott. Geol. Mauro LOMBARDI | 01-03-2006 | 1   | 1    |

