






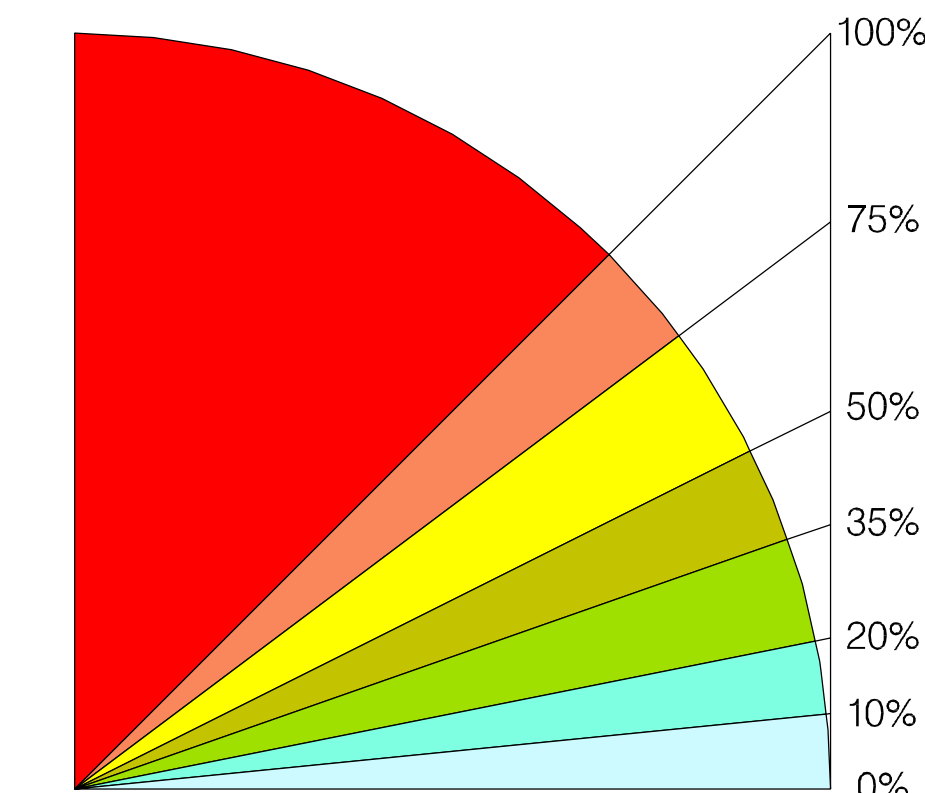


LEGENDA

CLASSI DI ACCLIVITA'

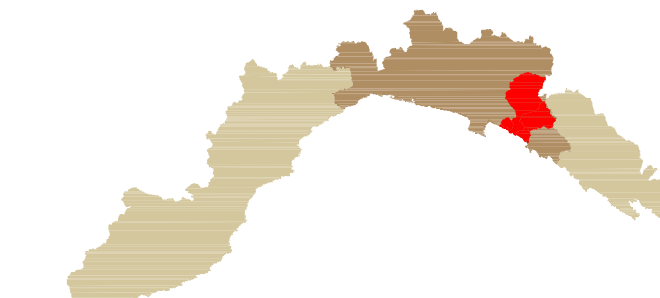
| | | |
|---|----------|-----------|
|  | classe 1 | 0% -10% |
|  | classe 2 | 10% -20% |
|  | classe 3 | 20% -35% |
|  | classe 4 | 35% -50% |
|  | classe 5 | 50% -75% |
|  | classe 6 | 75% -100% |
|  | classe 7 | > 100% |



Cartografia estratta dalla CARTA DELL'ACCLIVITA' ottenuta dal DTM - Progetto IT2000 da Regione Liguria

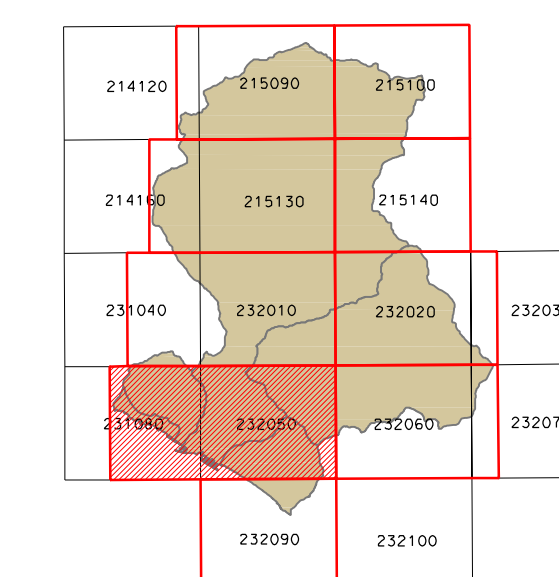


Provincia di Genova



PIANO DI BACINO
AMBITO 16

Piano stralcio per la tutela dal rischio idrogeologico di cui all'art. 1, comma 1 del D.L. 11/06/1998 n. 180 convertito in legge 03/08/1998 n.267 e s.m.i.



CARTA DELL'ACCLIVITA'
scala 1:10.000



Elaborato: Elaborato: il geologo Piero
Approvato: con D.L. n. 3 del 29-01-2003
Modificato: con D.L. n. 8 del 01-03-2006

| Elaborato | Verificato | Verificato | Regolarita' tecnica | Data | Ed. | Rev. |
|------------------------------|-----------------------------|----------------------|----------------------------|------------|-----|------|
| Dott. Ing. Antonietta GALINO | Dott. Geol. Aurelio GIUFFRÈ | Dott. Maria TRAVERSO | Dott. Geol. Mauro LOMBARDI | 01-03-2006 | 1 | 1 |
| Dott. Geol. Lorenza CASALE | Dott. Paolo SPOTORNO | | | | | |

