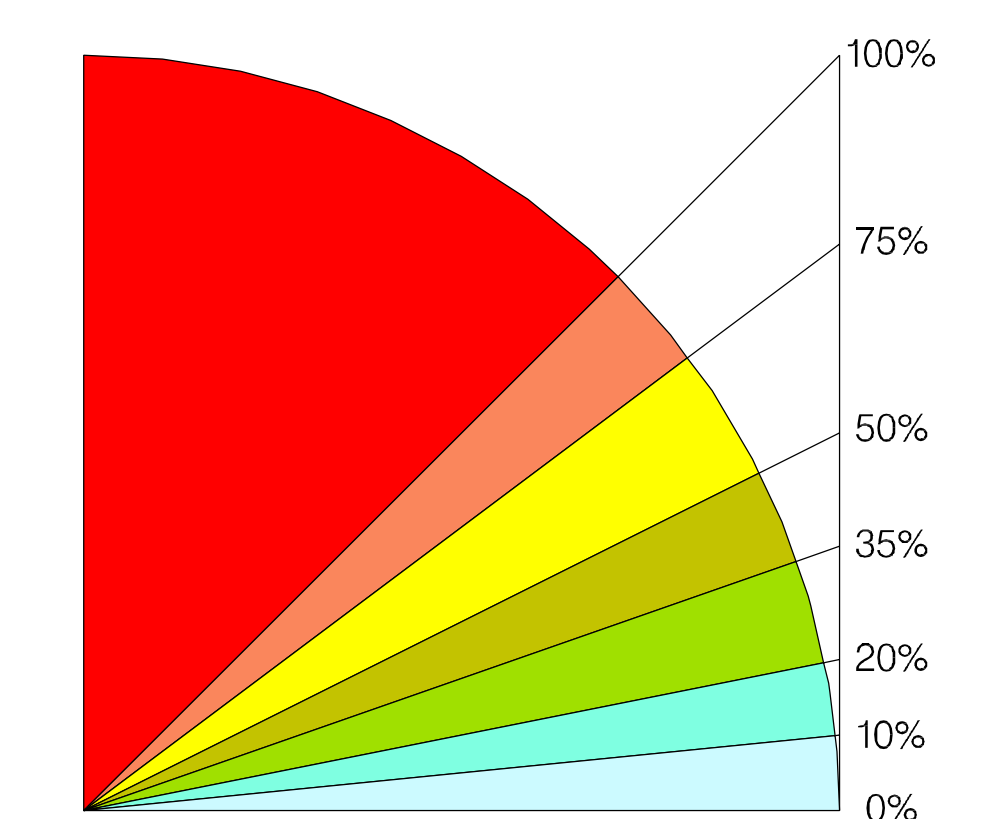



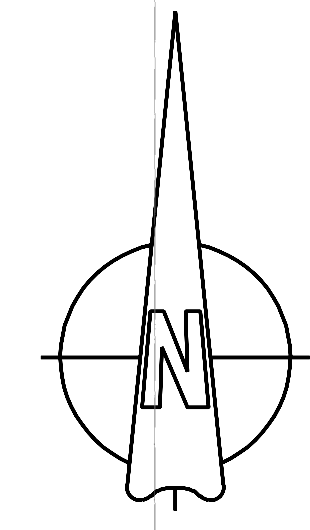
LEGENDA

CLASSI DI ACCLIVITA'

	classe 1	0% -10%
	classe 2	10% -20%
	classe 3	20% -35%
	classe 4	35% -50%
	classe 5	50% -75%
	classe 6	75% -100%
	classe 7	> 100%

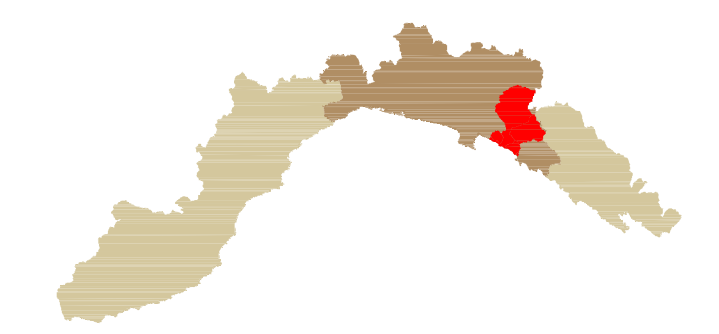


Cartografia estratta dalla CARTA DELL'ACCLIVITA' ottenuta dal DTM - Progetto IF2000 da Regione Liguria



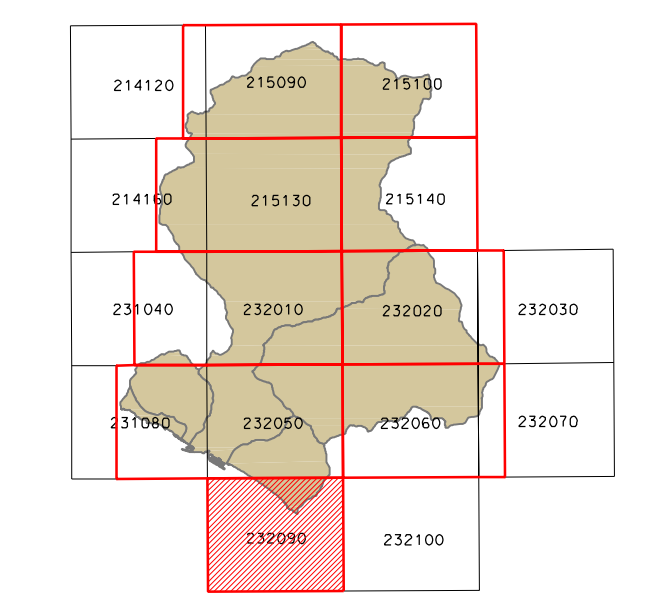
Provincia di Genova

232090

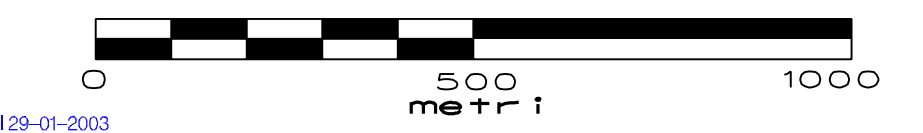


PIANO DI BACINO
AMBITO 16

Piano stralcio per la tutela dal rischio idrogeologico di cui all'art. 1, comma 1 del D.L. 11/06/1998 n. 180 convertito in legge 03/08/1998 n.267 e s.m.i.



CARTA DELL'ACCLIVITA'
scala 1:10.000



Elaborato: di analisi del Piano
Approvato con D.G.P. n. 3 del 29-01-2003
e modificato con D.G.P. n. 8 del 01-03-2006

Elaborato	Verificato	Verificato	Regolarita' tecnica	Data	Ed.	Rev.
Dott. Ing. Antonietta GAJNO Dott. Geol. Lorenza CASALE Dott. Paolo SPOTORNO	Dott. Geol. Aurelio GIUFFRE'	Dott. Maria TRAVERSO	Dott. Geol. Mauro LOMBARDI	01-03-2006	1	1