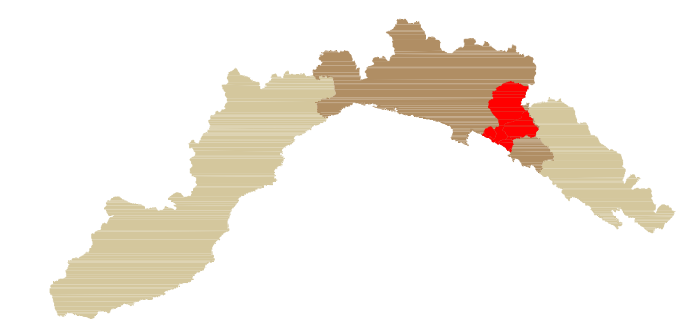


LEGENDA

- E0 aree disabitate o improduttive
- E1 edifici isolati, infrastrutture viarie minori, zone agricole e/o verde pubblico
- E2 nuclei urbani, insediamenti industriali, artigianali e commerciali minori, infrastrutture viarie
- E3 centri urbani, grandi insediamenti industriali e commerciali, beni architettonici storici e artistici

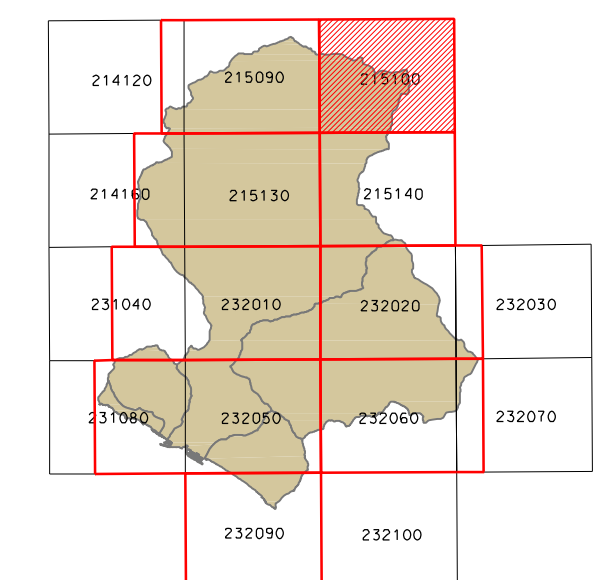


Provincia di Genova



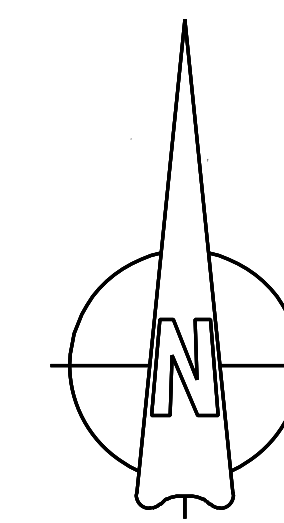
PIANO DI BACINO
AMBITO 16

Piano stralcio per la tutela dal rischio idrogeologico di cui all'art. 1, comma 1 del D.L. 11/06/1998 n. 180 convertito in legge 03/08/1998 n.267 e s.m.i.



CARTA DEGLI ELEMENTI A RISCHIO

scala 1:10.000



Elaborato		Verificato	Regolarità tecnica	Data	Ed.	Rev.
UFFICIO PIANIFICAZIONE TERRITORIALE		Arch. Andrea PASETTI	Arch. Andrea PASETTI	18-11-2013	1	3
Elaborazione informatica: Paolo Spotozino						

215100

Elaborato di base del Piano approvato con D.C.P. n. 3 del 28-01-2003, modificato con D.C.P. n. 8 del 12-02-2005, con D.C.P. n. 176 del 14-02-2006, con D.C.P. n. 215 del 04-09-11-2010 e con D.C.P. n. 121 del 18-11-2013