
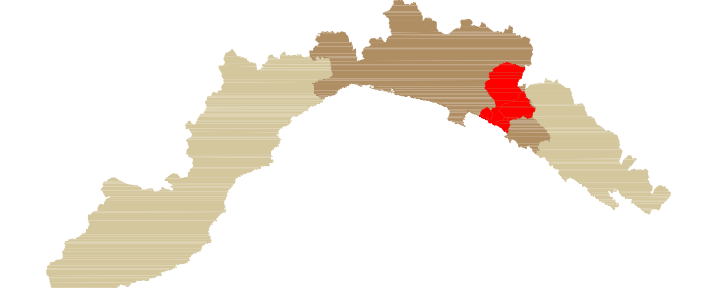


LEGENDA

DEPOSITI ALLUVIONALI		LITOLOGIE	
	(am) Mobili attuali		MARNE (Marne di Sopracroce)
	(ar) Terrazzati recenti		ARENARIE (Arenarie di Casanova)
	(aa) Terrazzati antichi		BRECCIE (Formazione delle Arenarie di Casanova)
	(al) Depositi lacustri		DIABASI E BASALTI (Formazione delle Arenarie di Casanova)
	(ds) Depositi di spiaggia		SERPENTINITI (Formazione delle Arenarie di Casanova)
COPERTURE DETRITICHE POTENTI (Superfici > 3 m)			ARGILLITI (Argilliti di Giallette)
	(gr) Grossi riperti		ARENARIE (Arenarie del Monte Gotoro)
	(gr) Grossi riperti		MARNE (Formazione della Val Lavagna)
	(gr) Grossi riperti		ARGILLITI (Formazione della Val Lavagna)
	(gr) Grossi riperti		ARGILLITI (Argilliti e palomini del Lago di Giacigliano)
	(gr) Grossi riperti		CALCARI (Calcari a caspionella)
	(gr) Grossi riperti		DIABASI (Diabasi di Monte Alpe)
	(gr) Grossi riperti		BRECCIE (Breccie di Monte Capra)
	(gr) Grossi riperti		BRECCIE (Breccie Unita "Bracco-Gravaglia")
	(gr) Grossi riperti		DIABASI E BASALTI (Unita "Bracco-Gravaglia")
	(gr) Grossi riperti		GABBRI (Unita "Bracco-Gravaglia")
	(gr) Grossi riperti		SERPENTINITI (Unita "Bracco-Gravaglia")
LIMITI FORMAZIONALI			
	certi		
	presunti		
GIACITURE DEGLI STRATI			
	orizzontali		
	verticali		
	inclinati		
	rovesciati		
	concordanti		
FAGLIE			
	certe		
	presunte		

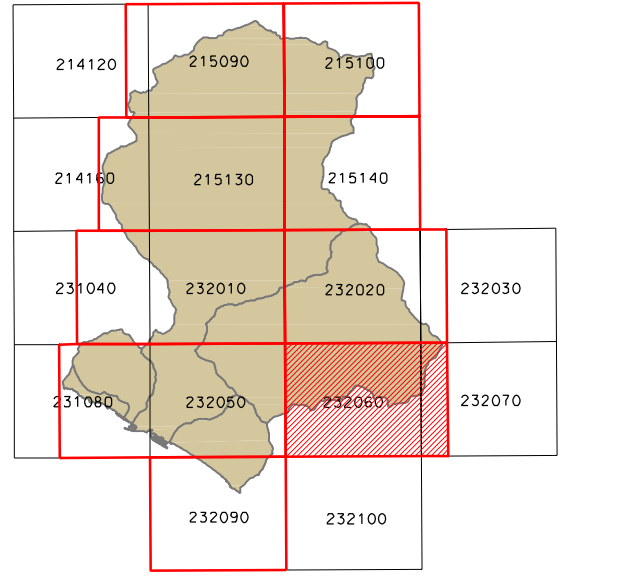


Provincia di Genova



PIANO DI BACINO
AMBITO 16

Piano stralcio per la tutela dal rischio idrogeologico di cui all'art. 1, comma 1 del D.L. 11/06/1998 n. 180 convertito in legge 03/08/1998 n.267 e s.m.i.



CARTA GEOLITOLOGICA

scala 1:10.000



Elaborato		Verificato	Verificato	Regolarità tecnica	Data	Ed.	Rev.
Dot. Geol. Aurelio GIUFFRÈ		Dot. Geol. Aurelio GIUFFRÈ	Dot. Maria TRAVERSO	Dot. Geol. Mauro LOMBARDI	01-03-2006	1	1

232060
232070