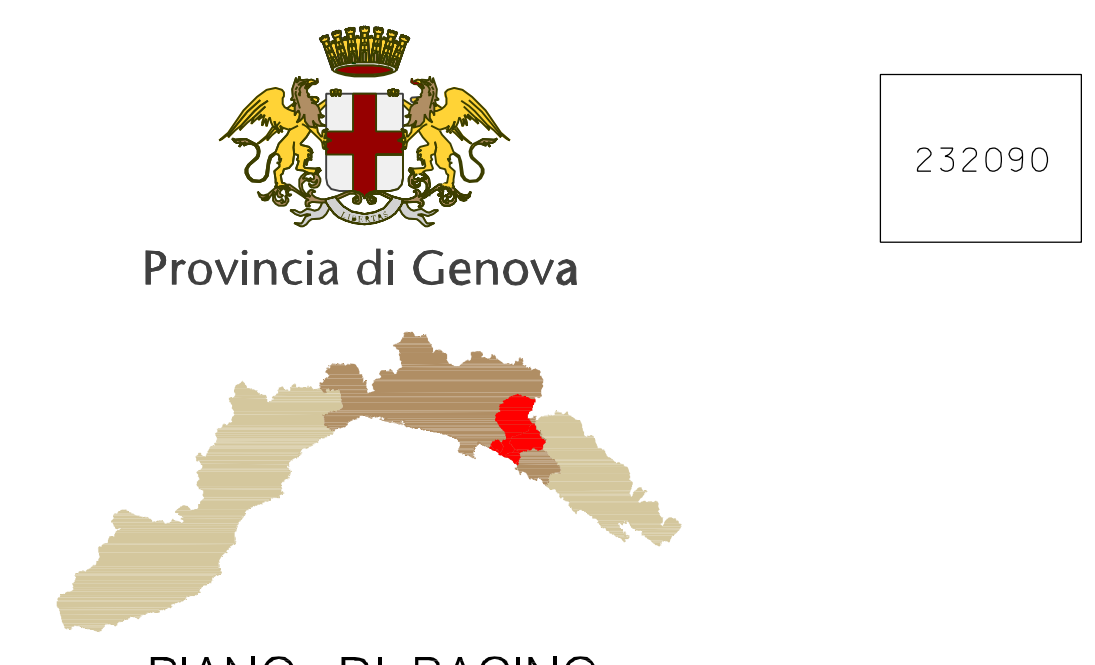
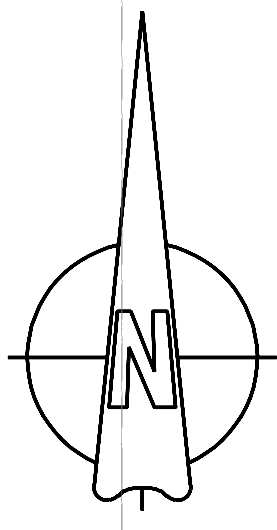


LEGENDA

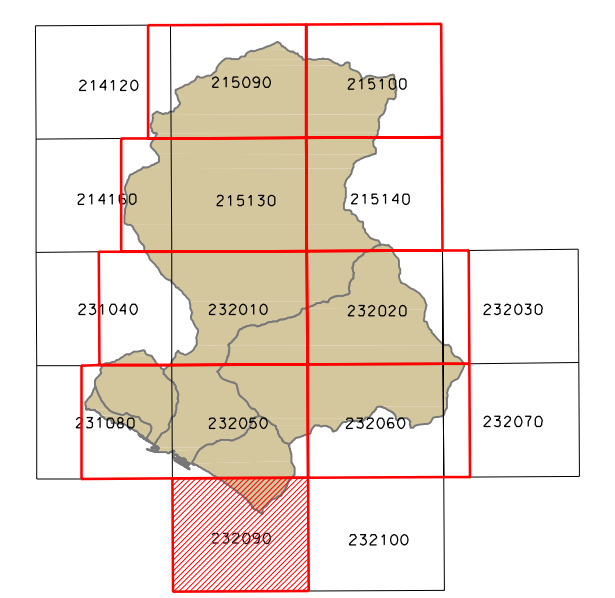
- DEPOSITI ALLUVIONALI**
- (am) Mobili attuali
 - (ar) Terrazzati recenti
 - (aa) Terrazzati antichi
 - (al) Depositi lacustri
- DEPOSITI DI SPIAGGIA**
- (as) Depositi di spiaggia
- COPERTURE DETRITICHE, POTENTI (superiori a mt. 3)**
- (d) Coperture detritiche superiori a 3 metri - (dm) Depositi morenici
 - (gr) Grossi riparti
- LIMITI FORMAZIONALI**
- certi
 - presunti
- GIACITURE DEGLI STRATI**
- orizzontali
 - verticali
 - inclinati
 - rovesciati
 - contorti
- FAGLIE**
- certe
 - presunte
- LITOLOGIE**
- masOP MARNE (Marni di Sopralacroce)
 - arCSU ARENARIE (Arenarie di Casanova)
 - acCSU BRECCIE (Formazione delle Arenarie di Casanova)
 - dcCSU DIABASI E BASALTI (Formazione delle Arenarie di Casanova)
 - srCSU SERPENTINITI (Formazione delle Arenarie di Casanova)
 - agGTT ARGILLITI (Argilliti di Giallette)
 - arGOT ARENARIE (Arenarie del Monte Gottero)
 - maLVG MARNE (Formazione della Val Lavagna)
 - agLVG ARGILLITI (Formazione della Val Lavagna)
 - agGIC ARGILLITI (Argille a palombini del Lago di Giacopiano)
 - cCAL CALCARI (Calcari a calpionella)
 - dMAL DIASPRI (Diaspri di Monte Alpe)
 - bcCAP BRECCIE (Breccie di Monte Capra)
 - bcBVG BRECCIE (Breccie Unita' Bracco-Graveglia)
 - dbBVG DIABASI E BASALTI (Unita' Bracco-Graveglia)
 - gbBVG GABBRI (Unita' Bracco-Graveglia)
 - sbBVG SERPENTINITI (Unita' Bracco-Graveglia)



232090

PIANO DI BACINO
AMBITO 16

Piano stralcio per la tutela dal rischio idrogeologico di cui all'art. 1, comma 1 del D.L. 11/06/1998 n. 180 convertito in legge 03/08/1998 n.267 e s.m.i.



CARTA GEOLITOLOGICA

scala 1:10.000



Elaborato di estratto del Piano
Approvato con D.C.P. n. 3 del 29-01-2003
e modificato con D.C.P. n. 8 del 01-03-2006

Elaborato	Verificato	Verificato	Regolarita' tecnica	Data	Ed.	Rev.
Dott. Ing. ANTONIO GIARDINO Dott. Geol. LORENZO CARPI Dott. Paolo BOTTIGNO	Dott. Geol. Aurelio GIUFFRÈ	Dott. Maria TRAVERSO	Dott. Geol. Mauro LOMBARDI	01-03-2006	1	1