
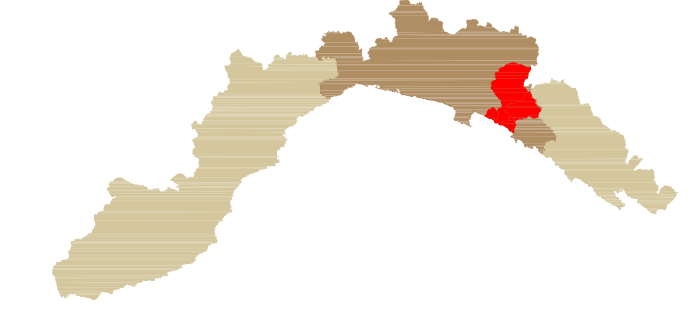


LEGENDA

- PP Terreni permeabili per porosità*
 - pt Terreni permeabili per fessurazione e/o fratturazione
 - sp Terreni semipermeabili
 - im Terreni impermeabili
 - Coltri detritiche sottili (inf. ai 3 metri) permeabili per porosità* con substrato relativo
 - Urbanizzato continuo impermeabile con substrato relativo
- Pozzi ed derivazioni d'acqua
- A uso potabile
 - B uso industriale
 - C uso irriguo
 - D uso misto
- Sorgenti captate
- A uso potabile
 - B uso industriale
 - C uso irriguo
 - D uso misto
- Sorgenti non captate
- -
 -
 -
 -
 -
 -
- Reticolo idrografico gerarchizzato secondo Strahler
- 1 2 3 4 5 6 7

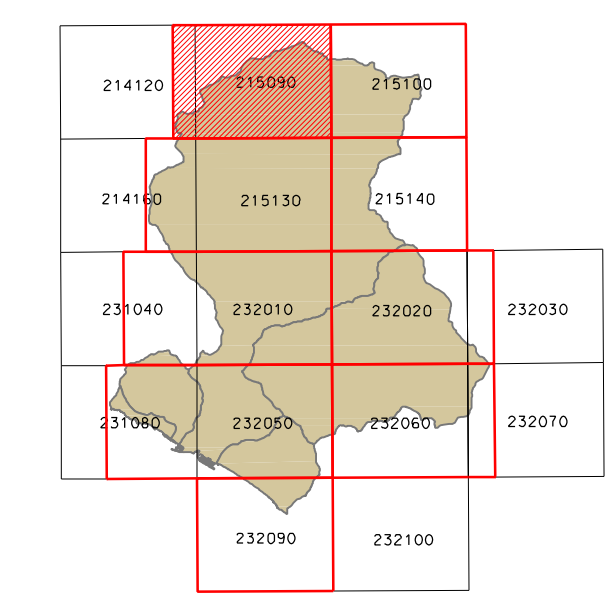


Provincia di Genova



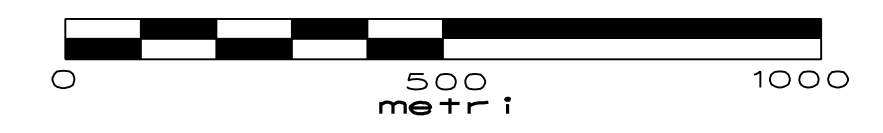
PIANO DI BACINO
AMBITO 16

Piano stralcio per la tutela dal rischio idrogeologico di cui all'art. 1, comma 1 del D.L. 11/06/1998 n. 180 convertito in legge 03/08/1998 n.267 e s.m.i.



CARTA IDROGEOLOGICA

scala 1:10.000



Elaborato da: Ambito 16
Approvato con D.G.P. n. 3 del 20/01/2010
con D.L.P. n. 95 del 05/05/2010
e con D.G.P. n. 10 del 09/11/2010

Elaborato	Verificato	Verificato	Regolarità tecnica	Data	Ed.	Rev.
Dott. Ing. Antonietta GAJNO Dott. Geol. Lorenza CASALE Dott. Paolo SPOTORNO	Dott. Geol. Aurelio GIUFFRÈ	Dott. Maria TRAVERSO	Dott. Geol. Misero LOMBARDO	09-11-2010	1	4