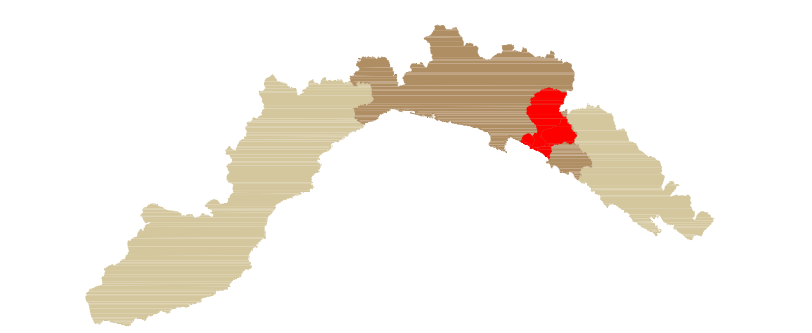


LEGENDA

- pp Terreni permeabili per porosità
  - pf Terreni permeabili per fessurazione e/o fratturazione
  - sp Terreni semipermeabili
  - im Terreni impermeabili
  - Coltri detritiche sottili (inf. ai 3 metri) permeabili per porosità con substrato relativo
  - Urbanizzato continuo impermeabile con substrato relativo
- Pozzoli derivazioni d'acqua
- A uso potabile
  - B uso industriale
  - C uso irriguo
  - D uso misto
- Sorgenti captate
- A uso potabile
  - B uso industriale
  - C uso irriguo
  - D uso misto
- Sorgenti non captate
- 
- Reticolo idrografico gerarchizzato secondo Strahler
- 1 2 3 4 5 6 7

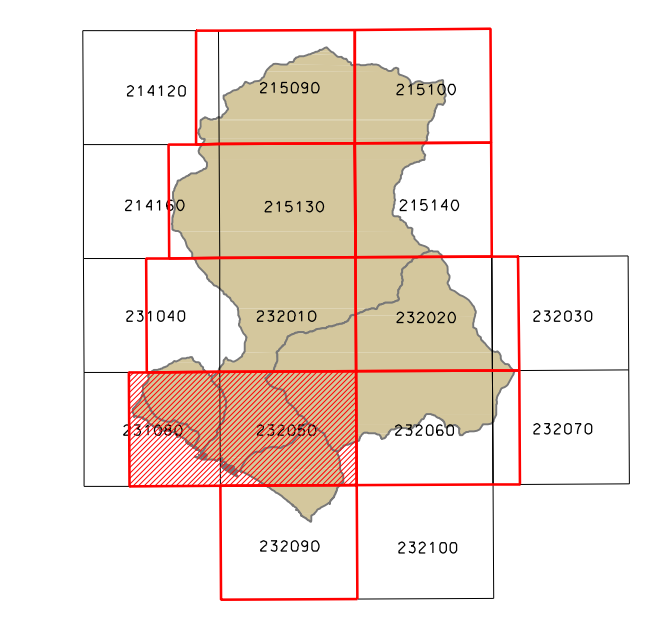


Provincia di Genova

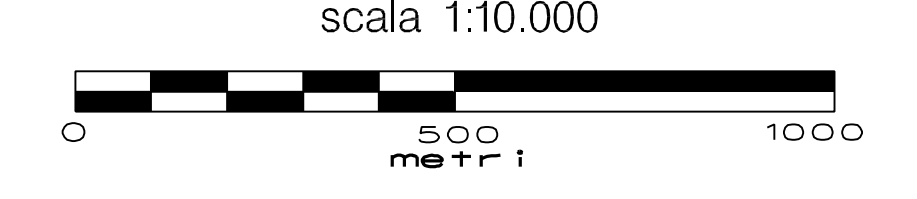


PIANO DI BACINO  
AMBITO 16

Piano stralcio per la tutela dal rischio idrogeologico di cui all'art. 1, comma 1 del D.L. 11/06/1998 n. 180 convertito in legge 03/08/1998 n.267 e s.m.i.



CARTA IDROGEOLOGICA  
scala 1:10.000



Elaborazione cartografica: Dott. Ing. Antonio GAIARDI, Dott. Geol. Lorenzo CASALE, Dott. Paolo SPOTIGNO

Elaborato	Verificato	Verificato	Regolarità tecnica	Data	Ed.	Rev.
Dott. Ing. Antonio GAIARDI Dott. Geol. Lorenzo CASALE Dott. Paolo SPOTIGNO	Dott. Geol. Aurelio GIUFFRÈ	Dott. Maria TRAVERSO	Dott. Geol. Mauro LOMBARDI	09-11-2010	1	4

231080  
232050