
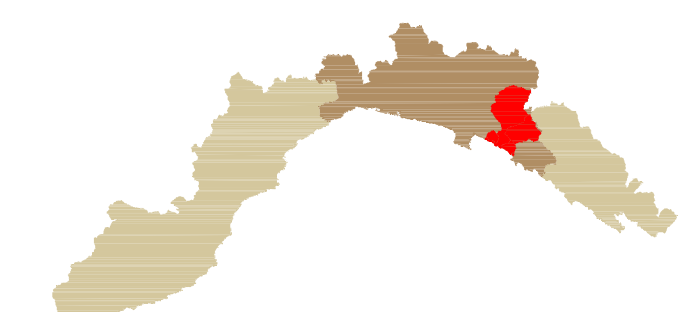


LEGENDA	
	Limite bacino idrografico
	Reticolo idrografico
	Ubicazione opere in alveo
	Difese spondali
	Tratti tombinati

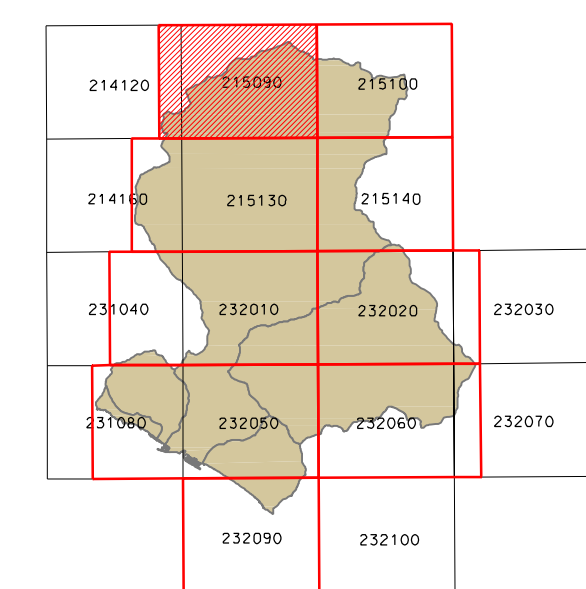


Provincia di Genova



PIANO DI BACINO
AMBITO 16

Piano stralcio per la tutela dal rischio idrogeologico di cui all'art. 1, comma 1 del D.L. 1106/1998 n. 180 convertito in legge 03/08/1998 n.267 e s.m.i.



CARTA DI UBICAZIONE DELLE OPERE IDRAULICHE

scala 1:10.000



Elaborato da: analisti del Piano
Approvato con D.C.P. n. 3 del 28-01-2003
e modificato con D.C.P. n. 8 del 01-05-2006

Elaborato	Verificato	Verificato	Regolarità tecnica	Data	Ed.	Rev.
Dott. Ing. Antonella GARINO Dott. Geol. Lorenza CASALE Dott. Federico SAMBUCCETTI Dott. Paolo SPOTORNO	Dott. Geol. Aurelio GIUFFRÈ	Dott. Maria TRAVERSO	Dott. Geol. Mauro LOMBARDI	01-03-2006	1	0

215090
214120