






LEGENDA

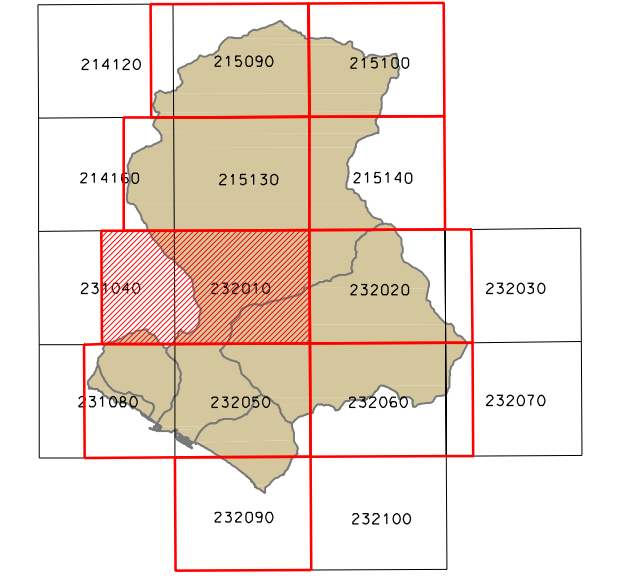
-  Limite bacino idrografico
-  Reticolo idrografico
-  Ubicazione opere in alveo
-  Difese spondali
-  Tratti tombinati



232010
231040

**PIANO DI BACINO
AMBITO 16**

Piano stralcio per la tutela dal rischio idrogeologico di cui all'art. 1, comma 1 del D.L. 1106/1998 n. 180 convertito in legge 03/08/1998 n.267 e s.m.i.



CARTA DI UBICAZIONE DELLE OPERE IDRAULICHE

scala 1:10.000



Elaborato	Verificato	Verificato	Regolarità tecnica	Data	Ed.	Rev.
Dott. Ing. Alessandra CASANO Dott. Geol. Lorenza CASARE Dott. Federico SAMBUCETTI Dott. Paolo SPOTORNICO	Dott. Geol. Aurelio GIUFFRÈ	Dott. Maria TRAVERSO	Dott. Geol. Mauro LOMBARDI	01-03-2006	1	0

