
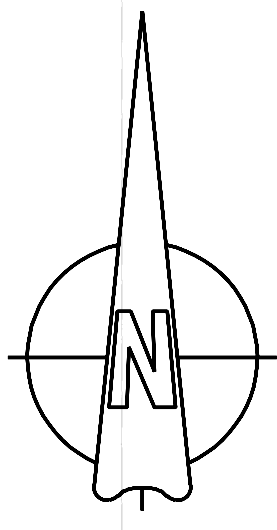
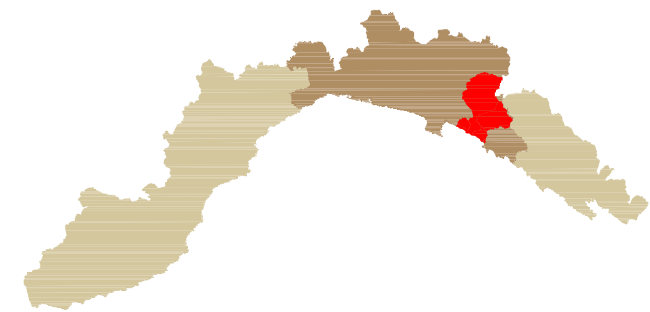


LEGENDA	
	Limite bacino idrografico
	Reticolo idrografico
	Ubicazione opere in alveo
	Difese spondali
	Tratti tominati

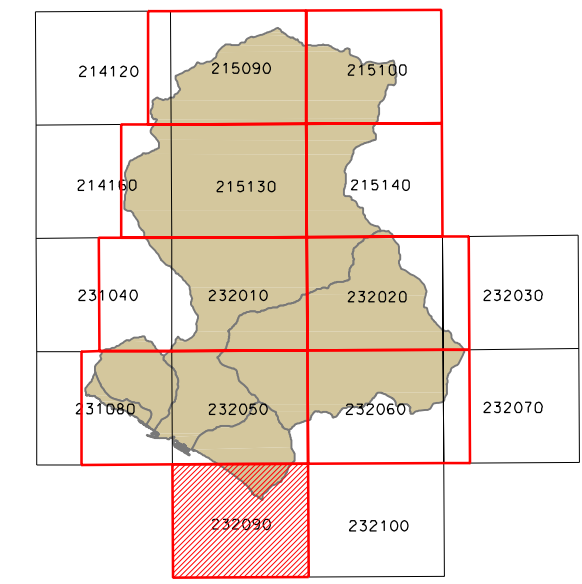


Provincia di Genova



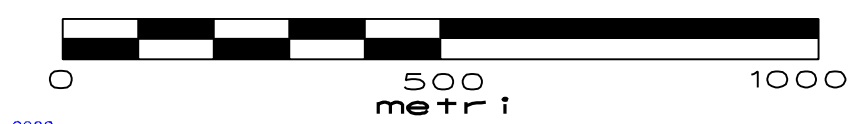
PIANO DI BACINO
AMBITO 16

Piano stralcio per la tutela dal rischio idrogeologico di cui all'art. 1, comma 1 del D.L. 11/06/1998 n. 180 convertito in legge 03/08/1998 n.267 e s.m.i.



CARTA DI UBICAZIONE DELLE OPERE IDRAULICHE

scala 1:10.000



Elaborato: di analisi del Piano
Approvato con D.C.P. n. 3 del 29-01-2003
e modificato con D.C.P. n. 8 del 01-03-2006

Elaborato	Verificato	Verificato	Regolarita' tecnica	Data	Ed.	Rev.
Dott. Ing. Antonietta GAJNO Dott. Geol. Lorenza CASALE Dott. Federica SAMBUCCINI Dott. Paolo SPOTORNO	Dott. Geol. Aurelio GIUFFRÈ	Dott. Maria TRAVERSO	Dott. Geol. Mauro LOMBARDI	01-03-2006	1	0

232090