

**PDB. 180 – AMBITO 16**  
**MODIFICA PUNTUALE RETE IDROGRAFICA SIGNIFICATIVA LOC. SANTA MARIA DI STURLA -**  
**CARASCO**

<b>Piano di Bacino</b>	Pdb 180 – Ambito 16
<b>Bacino idrografico</b>	Torrente Sturla
Estremi atti di approvazione della modifica	D.C.P. 37 del 25/06/2009
Localizzazione della modifica (comune, corso d'acqua, località, etc.)	loc. Santa Maria di Sturla – Comune di Carasco
Indicazione norma di piano e/o criteri alla base della modifica (citazione norma del pdb ai sensi della quale si è approvata la modifica, specificazione criteri ed indirizzi dell'AdB applicati per la modifica specifica, etc.)	Art. 24 norma di Piano – Ambito 16
Descrizione della modifica apportata (area interessata e relativa tipologia di pericolosità, tipologia della modifica, carte modificate, motivazione, etc.)	Modifica del tracciato di due corsi d'acqua. carte modificate: Carta del reticolo idrografico e della rete idrografica significativa e Carta idrogeologica. Modifica su osservazione del Servizio Controllo e Gestione del Territorio
Elementi acquisiti in merito alla modifica apportata e loro sintetica descrizione (rilievi topografici, studi di dettaglio, approfondimenti tecnici, monitoraggi, etc.)	verifica sulle carte catastali (impianto originale e non), sulla CTR, ultima versione, e sopralluogo sulla località anche con i tecnici del Comune di Carasco.
Ulteriori note o commenti	il corso d'acqua più a valle non confluisce direttamente nello Sturla ma viene raccolto da un canale demaniale che confluisce nello Sturla in un punto più a valle
Specificazione allegati alla scheda (stralci cartografici con modifiche e raffronto piano previgente, copie dei provvedimenti di approvazione, etc.)	Stralci cartografici pre e post approvazione; copia atto di approvazione
Attestazione della conformità delle modifiche ai criteri ed indirizzi dell'Autorità di Bacino regionale	Vedi l.r. 10/2008



**PROVINCIA DI GENOVA**  
**Deliberazione del Consiglio Provinciale**  
3 DIREZIONE PIANIFICAZIONE GENERALE E DI BACINO  
SERVIZIO PIANI DI BACINO

Deliberazione n. **37** del **25 GIUGNO 2009**

**OGGETTO: Modifiche ai Piani di Bacino ex Legge 183/1989 del torrente LAVAGNA e ai Piani di Bacino ex D.L. n. 180/1998 relativi agli AMBITI 16 e 17.**

L'anno **duemilanove**, addì **venticinque** del mese di **giugno** alle ore 15:00, in Genova, nel Salone del Palazzo della Provincia, si è adunato in seduta di prima convocazione il Consiglio Provinciale per deliberare sugli argomenti iscritti all'ordine del giorno.

Presiede in qualità di Presidente: *Barisione Agostino*  
Partecipa in qualità di Segretario: *Fedeli Simonetta*

Sono presenti all'esame della pratica n. **33** Consiglieri:

N.	Cognome e nome		Presente	Assente
1.	Repetto Alessandro	Presidente Giunta	X	
2.	Barisione Agostino	Presidente	X	
3.	Agnoletto Giorgio	Consigliere	X	
4.	Barsotti Maurizio	Consigliere	X	
5.	Benzi Alessandro	Consigliere	X	
6.	Biagioni Daniele	Consigliere	X	
7.	Bianchini Paolo	Consigliere	X	
8.	Campanella Federico	Consigliere	X	
9.	Chiantia Francesco	Consigliere	X	
10.	Collorato Giovanni	Consigliere	X	
11.	Corradi Alberto	Consigliere	X	
12.	Costa Giovanni	Consigliere		X
13.	Della Bianca Raffaella	Consigliere		X
14.	Di Tullio Giorgio	Consigliere	X	
15.	Ferrante Massimo	Consigliere	X	
16.	Fraccavento Salvatore	Consigliere	X	
17.	Gioia Alfonso	Consigliere	X	
18.	Gronza Gabriele	Consigliere	X	
19.	Limoncini Marco	Consigliere	X	
20.	Maggi Mario	Consigliere	X	
21.	Milanta Maria Angela	Consigliere	X	
22.	Muzio Claudio	Consigliere		X
23.	Oliveri Renata	Consigliere	X	
24.	Pastorino Gian Piero	Consigliere	X	
25.	Pedroni Simone	Consigliere	X	
26.	Pernigotti Massimo	Consigliere	X	
27.	Poggi Maria Teresa	Consigliere	X	
28.	Rotunno Giuseppe	Consigliere	X	
29.	Spanò Angelo	Consigliere	X	
30.	Sterlick Clara	Consigliere	X	
31.	Tassi Giuseppe	Consigliere	X	
32.	Vaccarezza Antonio	Consigliere	X	
33.	Villa Claudio	Consigliere	X	
34.	Volpara Stefano	Consigliere	X	
35.	Zarino Sonia	Consigliere	X	
36.	Zito Lorenzo	Consigliere		X
37.	Ferretti Stefano	Consigliere	X	

Prot. n. 0077147 Anno 2009

L'Assessore allo Sviluppo economico – Difesa del suolo riferisce quanto segue.

In via preliminare è opportuno ricordare le recenti modifiche apportate alla normativa in materia di difesa del suolo in ordine alla proroga transitoria delle Autorità di Bacino di cui alla L.n. 183/1989 e all'applicazione della Valutazione Ambientale Strategica a piani e programmi, modifiche legislative estremamente articolate a livello sia statale, sia regionale.

E' ancora utile sottolineare come il legislatore nazionale abbia ulteriormente confermato, con il D.L.30 dicembre 2008 n. 208 "Misure straordinarie in materia di risorse idriche e di protezione dell'ambiente", il regime di proroga delle Autorità di Bacino; tale decreto è stato convertito con la legge 27/02/2009 n. 13.

In sintesi, quindi, ad oggi operano ancora, in regime di *prorogatio*, le Autorità di Bacino di cui alla Legge n. 183/1989.

I Piani di Bacino ex L. n. 183/1989 del torrente LAVAGNA e i Piani di Bacino ex D.L. n. 180/1998 relativi agli AMBITI 16 e 17 sono stati approvati con le seguenti Deliberazioni di Consiglio Provinciale:

- o Piano di Bacino del torrente LAVAGNA: approvato con D.C.P. n. 29 del 09/04/2002 e s.m. ed i.;
- o Piano di Bacino AMBITO 16: Approvato con D.C.P. n. 3 del 29/01/2003 e n. 60 del 17/12/2003 e s.m. ed i.;
- o Piano di Bacino AMBITO 17: Approvato con D.C.P. n. 68 del 12/12/2002 e n. 49 del 15/10/2003 e s.m. ed i.;

E' opportuno sottolineare che il Piano di Bacino ha definito attraverso una specifica cartografia la rete idrografica significativa in funzione di puntuali criteri tecnici.

Sono state presentate agli uffici del Servizio Piani di Bacino le seguenti richieste di modifica ai predetti Piani di Bacino:

1. **Piano di Bacino TORRENTE LAVAGNA**: richiesta, presentata internamente dal Servizio controllo e gestione del territorio, di parziale eliminazione di un tratto di corso d'acqua sito in località PIAN CASARILE in Comune di SAN COLOMBANO.
2. **Piano di Bacino AMBITO 16**:
  - a. Richiesta, presentata da un soggetto privato, relativa alla eliminazione di un corso d'acqua, erroneamente indicato nella cartografia quale affluente del torrente Graveglia, sito in località FOPPO DI FRISOLINO Comune di NE;
  - b. richiesta, presentata internamente dal Servizio controllo e gestione del territorio, relativa alla modifica del tracciato di un corso d'acqua, affluente del torrente Sturla, sito in località SANTA MARIA DI STURLA in Comune di CARASCO.
3. **Piano di Bacino AMBITO 17**:
  - a. Richiesta, presentata dalla Civica Amministrazione, relativa all'inserimento nella cartografia del tracciato storico del rio BATTANA in Comune di SESTRI LEVANTE;
  - b. richiesta, presentata da un soggetto privato, relativa alla riclassificazione di una zona da pg3 a pg3a in località MORASCA in Comune di CASTIGLIONE CHIAVARESE.

Per quanto riguarda l'applicazione della Valutazione Ambientale Strategica ai Piani di Bacino la Regione Liguria, a seguito dei numerosi quesiti presentati dalla Provincia, con nota prot. n. PG/2009/71029 del 06/05/2009 ha precisato che sia i Piani di bacino stralcio per il rischio idrogeologico che i Piani di Bacino stralcio per l'assetto idrogeologico non sono assoggettati alla Valutazione Ambientale Strategica.

Nelle sedute del 24/07/2008 – per il torrente Lavagna – del 30/10/2008 e 15/01/2009 - per l'ambito 16 – e del 09/04/2009 - per l'Ambito 17 - è stato acquisito il parere del Comitato Tecnico Provinciale, che ha esaminato le richieste pervenute sulla base della documentazione fornita dai richiedenti e delle verifiche condotte dai tecnici dell'Ufficio Pianificazione di Bacino, sia documentali, sia mediante sopralluogo.

Il Comitato Tecnico Provinciale ha espresso il proprio parere in termini di accoglimento alla luce delle seguenti motivazioni:

1. **Piano di Bacino TORRENTE LAVAGNA**: la modifica relativa alla località PIAN CASARILE in Comune di SAN COLOMBANO può essere accolta in quanto dalle verifiche effettuate è emerso che il corso d'acqua risulta oggettivamente inesistente nel tratto di monte.
2. **Piano di Bacino AMBITO 16**:

Prot. n. 0077147 Anno 2009

- a. la modifica relativa alla località FOPPO DI FRISOLINO in Comune di NE può essere accolta in quanto dalle verifiche effettuate è emerso che il rivo in questione, affluente del torrente Graveglia, non risulta presente sulle mappe catastali e oggettivamente non si riscontra in loco;
- b. la modifica relativa alla località SANTA MARIA DI STURLA in Comune di CARASCO può essere accolta in quanto dalle verifiche effettuate è stato accertato l'effettivo percorso sia del corso d'acqua segnalato, affluente del torrente Sturla, sia di altro corso d'acqua situato immediatamente a monte.

### **3. Piano di Bacino AMBITO 17:**

- a. la modifica relativa al tracciato del rio Battana BATTANA in Comune di SESTRI LEVANTE può essere accolta in quanto, dalle verifiche effettuate, risulta corretto ritenere che la funzione del tracciato storico del rio Battana sia quella di canale di drenaggio delle acque superficiali e medio-superficiali della zona di Pila. Pertanto tale tracciato può essere inserito qualificandolo come rio non significativo. E' stata anche definita in maniera più accurata la digitalizzazione dei tracciati del torrente Gromolo e del nuovo rio Battana, limitatamente al tratto locale;
- b. la proposta di riclassificazione di una zona da pg3 a pg3a in località MORASCA in Comune di CASTIGLIONE CHIAVARESE può essere accolta tenuto conto delle risultanze del monitoraggio topografico svolto, della realizzazione di alcune opere di ingegneria naturalistica sul versante e delle verifiche di stabilità effettuate da parte del professionista.

La Regione Liguria, con nota PG/2009/57712, ha precisato che le modifiche che costituiscono presa d'atto di un effettivo stato dei luoghi che non corrisponde alla rappresentazione cartografica contenuta negli elaborati di Piano e non incidono sulla impostazione e sulle linee fondamentali di assetto dei Piani stessi sono assimilabili alla fattispecie di "correzione di errori materiali".

Le modifiche al Piano di Bacino del torrente Lavagna, loc. Pian Casarile, e al Piano di Bacino dell'Ambito 16, loc. Foppo di Frisolino, di cui sopra si è detto sono riconducibili a tale tipologia e pertanto costituiscono modifiche puntuali ai sensi dell'art. 97 c.15 della L.R. n. 18/1999.

Pertanto, alla luce di quanto sopra esposto, si propone di modificare i predetti Piani come evidenziato negli elaborati, dando atto che risultano modificate le seguenti cartografie:

1. **Piano di Bacino TORRENTE LAVAGNA:** modifica della "Carta della rete idrografica significativa" e della "Tavola 14 – Suddivisione del bacino e schematizzazione del reticolo idrografico" relativamente alla località Pian Casarile.
2. **Piano di Bacino AMBITO 16** - modifica di:
  - 2.1 "Carta del Reticolo idrografico e della rete idrografica significativa", della "Carta Idrogeologica" relativamente alla località Foppo di Frisolino;
  - 2.2 "Carta del Reticolo idrografico e della rete idrografica significativa", della "Carta Idrogeologica" relativamente alla località Santa Maria di Sturla.
3. **Piano di Bacino AMBITO 17:** modifica di:
  - 3.1 "Carta della rete idrografica significativa" e della "Carta Idrogeologica" relativamente al tracciato storico del rio Battana;
  - 3.2 "Carta della franosità reale" e della "Carta della pericolosità geomorfologica" relativamente alla località Morasca.

Occorre ricordare che in un primo momento la Regione Liguria - con D.G.R. n. 700 del 22/6/2007 avente ad oggetto "Indirizzi procedurali relativi alle modifiche ed integrazioni ai piani di bacino ai sensi del comma 15 dell'art. 97 della l.r. 18/99, ad integrazione della DGR 1624/04" - ha approvato gli indirizzi procedurali relativi alla trasmissione ed al monitoraggio di modifiche ed integrazioni ai Piani di bacino ex articolo 97 comma 15 della L.R. 18/1999.

Successivamente – con l'art. 45 della L.R. 29/4/2008 n. 10 - la Regione ha modificato sostanzialmente la disciplina legislativa regionale riguardo alle procedure per l'approvazione delle modifiche puntuali ai Piani di Bacino che risulta la seguente:

- **l'art. 97 comma 15 della L.R. 18/1999** prevede che: "L'efficacia delle modifiche od integrazioni è subordinata all'espressione, da parte della Sezione competente del CTR per il territorio, nel termine di sessanta giorni, di un parere in merito alla conformità con gli indirizzi, criteri e disposizioni vigenti dell'Autorità di bacino, secondo indirizzi e modalità stabilite dal Comitato Istituzionale. Il Comitato Istituzionale può, altresì, stabilire criteri ed indirizzi procedurali nel caso di modifiche o integrazioni che interessino ampie porzioni di territorio o territori non precedentemente vincolati".
- **l'art. 97 comma 15 bis della ridetta L.R. 18/1999** statuisce inoltre che: "Gli atti relativi a modifiche, integrazioni ed aggiornamenti sono nulli nel caso di non conformità ad indirizzi, criteri e disposizioni vigenti dell'Autorità di bacino".

Prot. n. 0077147 Anno 2009

Il suddetto intervento legislativo è particolarmente rilevante in quanto prima le modifiche puntuali ai Piani di Bacino potevano essere approvate dalla Provincia senza necessità di acquisire il parere del Comitato Tecnico Regionale.

La Regione Liguria poi, con D.G.R. n. 893 del 25/07/2008 qui richiamata, ha approvato gli indirizzi e le modalità procedurali ai fini dell'espressione, da parte della Sezione per le funzioni dell'Autorità di Bacino del CTR, del citato parere di cui all'art. 97 comma 15 della L.R. n. 18/1999 e ha chiarito che l'innovazione della norma introdotta con l'art. 45 della L.R. n. 10/2008 consiste *"nella previsione della sospensione dell'efficacia delle modifiche puntuali od integrazioni ex comma 15 per l'espressione di un parere da parte del CTR entro 60 giorni dalla comunicazione"*.

In forza di una specifica richiesta espressa dalla Regione con la suddetta D.G.R. n. 893 del 25/07/2008 - ALLEGATO 1, "1. ASPETTI PROCEDURALI", "1.1 Iter Procedurale" - è necessario esplicitare, con il presente atto, il percorso procedurale relativo alla formulazione del parere reso dal Comitato Tecnico Regionale ai sensi del più volte citato art. 97 comma 15 della L.R. n. 18/1999.

Le fasi procedurali in argomento connesse all'espressione del predetto parere regionale, anche in attuazione delle previsioni della ridetta D.G.R. n. 893/2008, si possono riepilogare come segue:

- a) l'efficacia della presente Deliberazione di approvazione delle modifiche ai Piani di Bacino di che trattasi è sospesa in quanto subordinata all'acquisizione del parere obbligatorio del Comitato Tecnico Regionale e durante l'intero periodo di sospensione dell'efficacia della presente Deliberazione resta in vigore il piano vigente;
- b) nel caso che, dall'esame del CTR, non emerga la necessità di apportare rettifiche o variazioni, le modifiche approvate con la presente deliberazione potranno assumere immediata validità; in tal caso è opportuno demandare al Servizio Piani di Bacino della Direzione Pianificazione Generale e di Bacino, la competenza a prendere atto con provvedimento dirigenziale dell'assenza di rilievi da parte del ridetto Comitato Regionale e a rendere efficaci le modifiche stabilendo contestualmente la data di effettiva entrata in vigore delle stesse
- c) qualora, invece, sia necessario recepire le indicazioni formulate dal CTR circa la conformità ai criteri ed indirizzi regionali, il Consiglio Provinciale, con nuova specifica deliberazione, approverà le modifiche definitive;
- d) ove, infine, il CTR rilevasse la non conformità della modifica ai criteri regionali, la presente Deliberazione sarebbe gravata della sanzione di nullità ex art. 97 co. 15 bis sopra citato.

Con D.G.R. n. 1509 in data 21/11/2008 la Giunta Regionale della Liguria ha precisato, ad integrazione della D.G.R. n. 1624/2004, che sono da considerarsi modifiche puntuali, ai sensi dell'art. 97 comma 15, le modifiche del reticolo idrografico principale concernenti solo la correzione di eventuali errori materiali o la miglior definizione del tracciato.

Il Direttore della Direzione 3 "Pianificazione generale e di bacino", Dott. Geol. Mauro Lombardi, ha espresso, per quanto di competenza, il parere in ordine alla regolarità tecnica ai sensi dell'art. 49, comma 1, del D. Lgs. 18.08.2000, n. 267, come da allegato.

La competente Commissione Consiliare ha espresso il proprio parere, che si allega in estratto alla presente Deliberazione a costituirne parte integrante.

Nessuna spesa deriva a carico del bilancio provinciale dall'approvazione del presente atto.

**Tutto ciò premesso la Giunta propone al Consiglio Provinciale:**

1. di **prendere atto** del parere della competente Commissione Consiliare;
2. di **approvare le seguenti modifiche** al Piano di Bacino ex L. n. 183/1989 del torrente Polcevera e ai Piani di Bacino ex D.L. n. 180/1998 relativi agli AMBITI 16 e 17, come evidenziato negli elaborati, dando atto che risultano modificate le seguenti cartografie:
  1. **Piano di Bacino TORRENTE LAVAGNA:** modifica della "Carta della rete idrografica significativa" e della "Tavola 14 – Suddivisione del bacino e schematizzazione del reticolo idrografico" relativamente alla località Pian Casarile.
  2. **Piano di Bacino AMBITO 16** - modifica di:
    - 2.1 "Carta del Reticolo idrografico e della rete idrografica significativa", della "Carta Idrogeologica" relativamente alla località Foppo di Frisolino;
    - 2.2 "Carta del Reticolo idrografico e della rete idrografica significativa", della "Carta Idrogeologica" relativamente alla località Santa Maria di Sturla.

3. **Piano di Bacino AMBITO 17:** modifica di:

- 3.1 "Carta della rete idrografica significativa" e della "Carta Idrogeologica" relativamente al tracciato storico del rio Battana;
  - 3.2 "Carta della franosità reale" e della "Carta della pericolosità geomorfologica" relativamente alla località Morasca.
3. di **dare atto** che l'efficacia del presente provvedimento di approvazione delle modifiche ai Piani di Bacino in oggetto è sospesa in quanto subordinata all'espressione del parere obbligatorio del Comitato Tecnico Regionale di cui all'art. 97 comma 15 L.R. n. 18/99;
  4. di **dare atto** che per l'intero periodo di sospensione dell'efficacia della presente deliberazione resta in vigore il piano previgente;
  5. di **dare mandato** al Servizio Piani di Bacino della Direzione Pianificazione Generale e di Bacino per l'espletamento degli adempimenti procedurali previsti dall'art. 97 comma 15 della Legge Regionale n. 18/1999, dalla D.G.R. n. 700/2007 e dalla D.G.R. n. 893 del 25/07/2008;
  6. di **stabilire** - ai sensi della D.G.R. n. 893/2008 ALLEGATO 1, "1. ASPETTI PROCEDURALI", "1.1 Iter Procedurale" - che nel caso in cui, dall'esame del CTR, non emerga la necessità di apportare rettifiche o variazioni alle modifiche approvate con la presente deliberazione, il Servizio Piani di Bacino della Direzione Pianificazione Generale e di Bacino, cui si conferisce mandato, è autorizzato fin d'ora a rendere efficaci con provvedimento dirigenziale le modifiche approvate dal Consiglio Provinciale, stabilendone contestualmente la data di effettiva entrata in vigore;
  7. di **stabilire** - ai sensi della D.G.R. n. 893/2008 ALLEGATO 1, "1. ASPETTI PROCEDURALI", "1.1 Iter Procedurale" - che nel caso in cui, invece, sia necessario recepire le indicazioni del CTR circa la conformità ai criteri ed indirizzi regionali, il Consiglio Provinciale approverà le modifiche definitive con nuova specifica deliberazione;
  8. di **dare atto** che, nel caso di eventuale dichiarazione, da parte del CTR, di non conformità ai criteri regionali delle modifiche approvate, la presente Deliberazione sarebbe gravata della sanzione di nullità.
  9. di **prendere atto** che nessuna spesa deriva a carico del bilancio provinciale dall'approvazione del presente atto.

O M I S S I S

Nessun altro Consigliere avendo chiesto la parola, il Presidente mette ai voti le proposte della Giunta.

Il Consiglio mediante votazione palese, con l'assistenza degli scrutatori, approva all'unanimità.

DEL CHE SI E' REDATTA LA PRESENTE DELIBERAZIONE N. **37**

CHE PREVIA LETTURA E CONFERMA, VIENE COSI' SOTTOSCRITTA:

f.to IL PRESIDENTE DEL CONSIGLIO  
(Agostino Barisione)

f.to IL SEGRETARIO GENERALE  
(Simonetta Fedeli)

E S	Codice	Cap.	Azione	Imp orto		Pren. N.	Impe gno		Bilan cio	Note
				L.	€		N.	Anno		

**ATTESTAZIONI E PARERI**  
**(ai sensi dell'art. 49 D.Lgs. 267 del 18.08.2000)**

II DIREZIONE PIANIFICAZIONE GENERALE E DI BACINO, LOMBARDI MAURO, ha espresso,  
sulla presente deliberazione, parere FAVOREVOLE



COPIA CONFORME PER USO AMMINISTRATIVO DEL PROVVEDIMENTO  
ESTRATTO DALLA RACCOLTA DEGLI ATTI ORIGINALI DEL CONSIGLIO  
PROVINCIALE ADOTTATI NELLA SEDUTA DEL **25 GIUGNO 2009** PUBBLICATI  
ALL'ALBO PRETORIO DELLA PROVINCIA, AI SENSI E PER GLI EFFETTI DELL'ART.  
124 DEL T.U.E.L. D.LGS N. 267/2000, A DECORRERE DAL

GENOVA,

IL SEGRETARIO GENERALE

PROVINCIA DI GENOVA

Direzione Pianificazione Generale e di Bacino  
copia conforme all'originale - uso amministrativo

Genova, .....

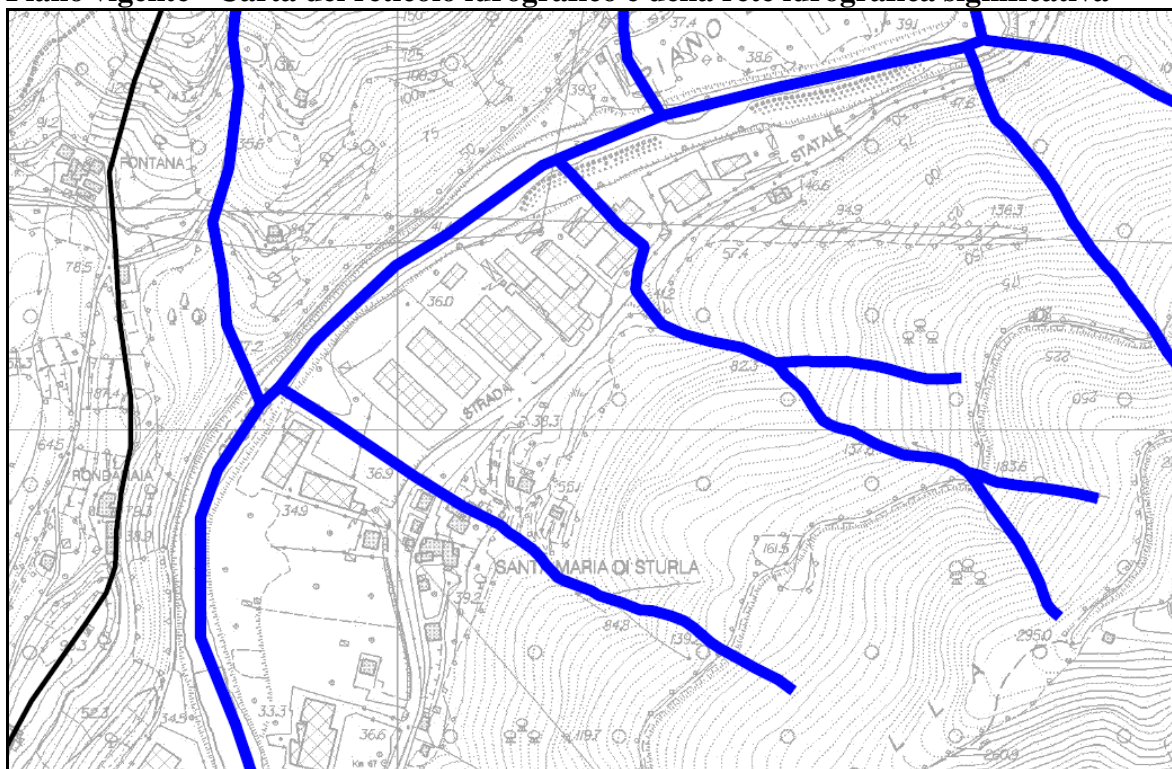
Direzione Pianificazione Generale e di Bacino  
Servizio Piani di Bacino

IL DIRIGENTE  
Dot.ssa Maria Traverso

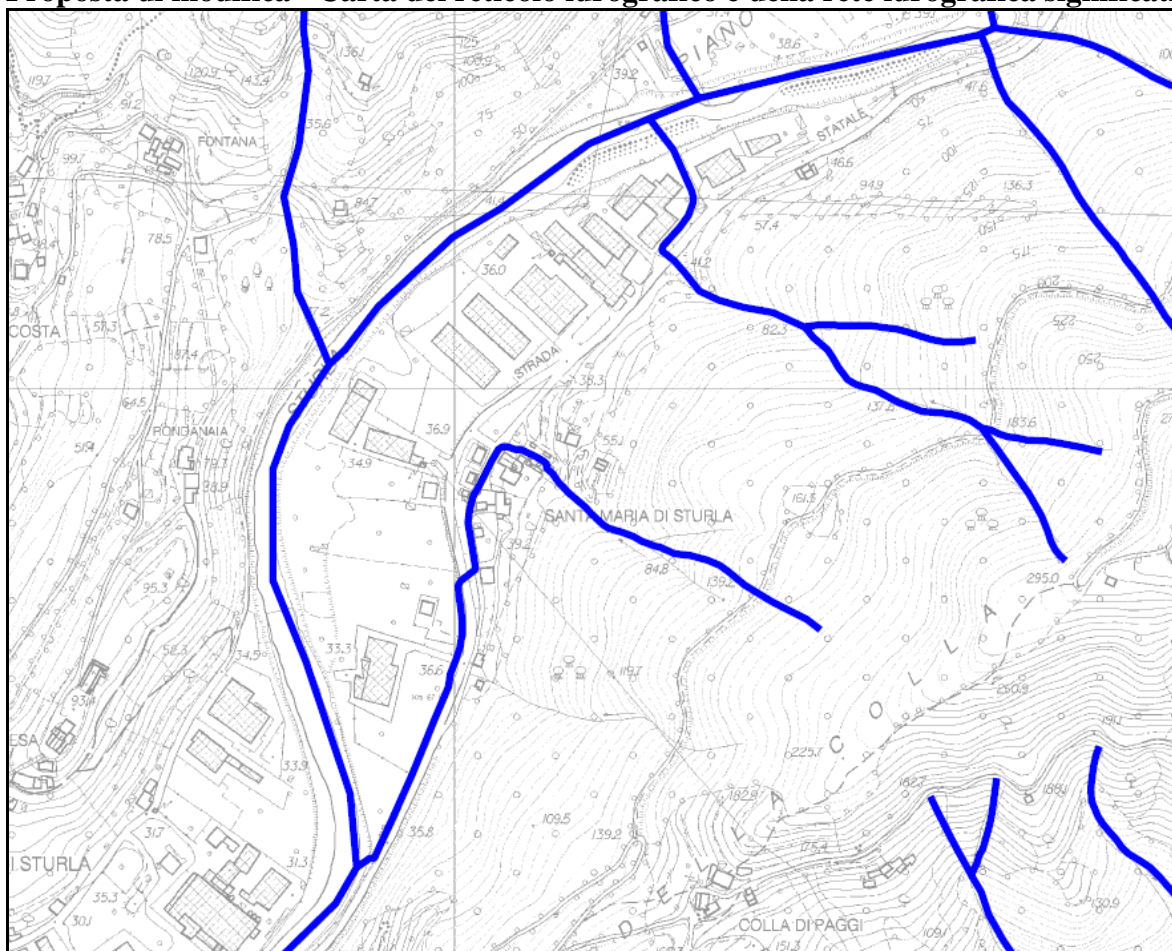


Piano di Bacino Ambito 16 – Loc. Santa Maria di Sturla

**Piano vigente - Carta del reticolo idrografico e della rete idrografica significativa**

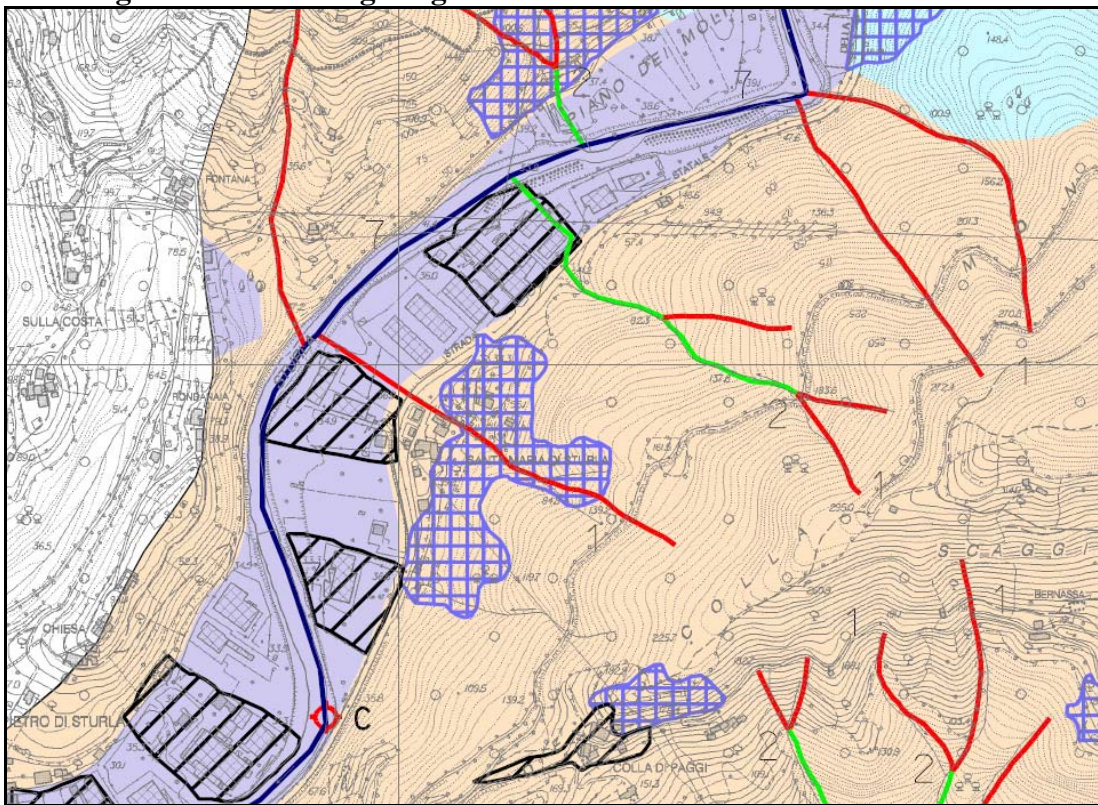


**Proposta di modifica - Carta del reticolo idrografico e della rete idrografica significativa**



Piano di Bacino Ambito 16 – Loc. Santa Maria di Sturla

**Piano vigente - Carta idrogeologica**



**Proposta di modifica - Carta idrogeologica**

