

PDB. 180 – AMBITO 16
MODIFICA PUNTUALE RETE IDROGRAFICA SIGNIFICATIVA LOC. RI ALTO – CHIAVARI

Piano di Bacino	Pdb 180 – Ambito 16
Bacino idrografico	Fiume Entella
Estremi atti di approvazione della modifica	D.C.P. 80 del 10/12/2008
Localizzazione della modifica (comune, corso d'acqua, località, etc.)	loc. Ri Alto – Comune di Chiavari
Indicazione norma di piano e/o criteri alla base della modifica (citazione norma del pdb ai sensi della quale si è approvata la modifica, specificazione criteri ed indirizzi dell'AdB applicati per la modifica specifica, etc.)	Art. 24 norma di Piano – Ambito 16
Descrizione della modifica apportata (area interessata e relativa tipologia di pericolosità, tipologia della modifica, carte modificate, motivazione, etc.)	Eliminazione di un rivo, affluente di destra del fosso di Ri, bacino del Fiume Entella. carte modificate: carta del reticolo idrografico e della rete idrografica significativa Modifica su richiesta di privato
Elementi acquisiti in merito alla modifica apportata e loro sintetica descrizione (rilievi topografici, studi di dettaglio, approfondimenti tecnici, monitoraggi, etc.)	verifica sulle carte catastali (impianto originale e non), sulla CTR, ultima versione, e sopralluogo sulla località.
Ulteriori note o commenti	il corso d'acqua non è indicato sulle mappe catastali; si tratta di un canale artificiale costruito a servizio di un frantoio oggi non più utilizzato.
Specificazione allegati alla scheda (stralci cartografici con modifiche e raffronto piano previgente, copie dei provvedimenti di approvazione, etc.)	Stralci cartografici pre e post approvazione; copia atto di approvazione
Attestazione della conformità delle modifiche ai criteri ed indirizzi dell'Autorità di Bacino regionale	Vedi l.r. 10/2008



PROVINCIA DI GENOVA

Deliberazione del Consiglio Provinciale

AREA 06 - DIFESA DEL SUOLO E PIANIFICAZIONE DI BACINO
GESTIONE AMMINISTRATIVA AREA06

Deliberazione n. **80** del **10 DICEMBRE 2008**

OGGETTO: Rettifica di errori materiali nei Piani di Bacino ex Legge 183/1989 dei torrenti Polcevera e Varenna e nei Piani di Bacino ex D.L. n. 180/1998 relativi agli Ambiti 12 e 13, 15, 16.

L'anno **duemilaotto**, addì **dieci** del mese di **dicembre** alle ore 15:00, in Genova, nel Salone del Palazzo della Provincia, si è adunato in seduta di prima convocazione il Consiglio Provinciale per deliberare sugli argomenti iscritti all'ordine del giorno.

Presiede in qualità di Presidente: *Barisione Agostino*
Partecipa in qualità di Segretario: *Fedeli Simonetta*

Sono presenti all'esame della pratica n. **28** Consiglieri:

N.	Cognome e nome		Presente	Assente
1.	Repetto Alessandro	Presidente Giunta	X	
2.	Barisione Agostino	Presidente	X	
3.	Agnoletto Giorgio	Consigliere		X
4.	Barsotti Maurizio	Consigliere	X	
5.	Benzi Alessandro	Consigliere	X	
6.	Biagioni Daniele	Consigliere	X	
7.	Bianchini Paolo	Consigliere		X
8.	Campanella Federico	Consigliere	X	
9.	Chiantia Francesco	Consigliere	X	
10.	Collorado Giovanni	Consigliere	X	
11.	Corradi Alberto	Consigliere		X
12.	Costa Giovanni	Consigliere		X
13.	Della Bianca Raffaella	Consigliere		X
14.	Di Tullio Giorgio	Consigliere	X	
15.	Ferrante Massimo	Consigliere	X	
16.	Fraccavento Salvatore	Consigliere	X	
17.	Gioia Alfonso	Consigliere	X	
18.	Gronda Gabriele	Consigliere	X	
19.	Limoncini Marco	Consigliere	X	
20.	Maggi Mario	Consigliere	X	
21.	Milanta Maria Angela	Consigliere	X	
22.	Muzio Claudio	Consigliere	X	
23.	Oliveri Renata	Consigliere		X
24.	Pastorino Gian Piero	Consigliere	X	
25.	Pedroni Simone	Consigliere	X	
26.	Pernigotti Massimo	Consigliere	X	
27.	Poggi Maria Teresa	Consigliere	X	
28.	Rotunno Giuseppe	Consigliere		X
29.	Spanò Angelo	Consigliere	X	
30.	Sterlick Clara	Consigliere	X	
31.	Tassi Giuseppe	Consigliere	X	
32.	Vaccarezza Antonio	Consigliere	X	
33.	Villa Claudio	Consigliere	X	
34.	Volpara Stefano	Consigliere		X
35.	Zarino Sonia	Consigliere	X	
36.	Zito Lorenzo	Consigliere		X
37.	Ferretti Stefano	Consigliere	X	



L'Assessore riferisce quanto segue:

In via preliminare è doveroso evidenziare, innanzitutto, le recenti modifiche apportate alla normativa in materia di difesa del suolo in ordine alla proroga transitoria delle Autorità di Bacino di cui alla L.n. 183/1989 e all'applicazione della Valutazione Ambientale Strategica a piani e programmi, che si possono così riepilogare:

- in data 29/04/2006 è entrato in vigore il D. LGS. n. 152/2006 "Norme in materia ambientale" che ridefinendo, tra l'altro, l'assetto del comparto più generalmente noto come Difesa del Suolo -attraverso la soppressione delle Autorità di Bacino di cui alla L. n. 183/1989 e l'istituzione delle Autorità di Bacino Distrettuali - ha determinato una situazione di incertezza normativa, in particolare per quanto riguarda le competenze e le procedure relative ai Piani di Bacino;
- la L.R. Liguria 26/5/2006 n.14 ha regolamentato il regime transitorio per l'esercizio delle funzioni dell'Autorità di bacino di rilievo regionale ed interregionale;
- con D.P.R. n. 284 del 08/11/2006 - nelle more della costituzione dei distretti idrografici prevista dal D.L.gs. n. 152/2006 citato - mediante l'inserimento del comma 2bis all'art. 170 del D.lgs. 152/06 le Autorità di Bacino di cui alla L. n. 183/1989 sono state prorogate fino all'entrata in vigore del decreto correttivo che definisca la relativa disciplina ai sensi della L. n. 308/2004;
- con nota prot. n. 97828 del 13/08/2007 l'Area 06 - a seguito dell'entrata in vigore, in data 31/7/2007, della parte seconda del D. Lgs 152/2006 relativa a Vas, Via e IPPC, con conseguente decadenza dell'applicabilità delle procedure di cui alla L. n. 183/89 - ha presentato una richiesta di chiarimenti in merito alla Regione Liguria;
- con nota prot. 121418 del 17/10/2007 è stato acquisito il parere regionale circa il permanere dell'applicabilità delle procedure di cui alla L. 183/89 alla luce della proroga delle Autorità di Bacino di cui più sopra;
- il D.Lgs 16/1/2008 n. 4 ha successivamente previsto le "*Ulteriori disposizioni correttive ed integrative del D. Lgs 152/2006*", modificando l'intero Titolo II delle norme in materia ambientale;
- l'Avvocatura Generale dello Stato - interpretando le vigenti norme nazionali con parere reso in data 24/04/2008 a seguito di specifica richiesta delle Autorità di Bacino - ha chiarito il permanere in essere del regime di proroga delle Autorità di Bacino di cui alla L. n. 183/1989;
- con la L.R. 29/4/2008 n 10 la Regione Liguria ha disposto, all'art. 44, una ulteriore proroga delle Autorità di bacino ex L. n.183/89 e, all'art. 46 ulteriormente modificato con L.R. n. 20/2008, le disposizioni da applicarsi in via transitoria fino all'emanazione della normativa regionale sulla VAS;

In sintesi, ad oggi operano ancora, in regime transitorio, le "vecchie" Autorità di Bacino di cui alla Legge n. 183/1989 e nella procedura di approvazione delle modifiche ai Piani di Bacino si inserisce il procedimento relativo alla Valutazione Ambientale Strategica, eccezion fatta per i casi di cui all'art. 46 comma 3 della L.R. n. 10/2008 e s.m.i attinenti a procedimenti di variazione dei piani avviati prima del 31 luglio 2007;

I Piani di Bacino ex Legge 183/1989 dei torrenti Polcevera e Varenna e i Piani di Bacino ex D.L. n. 180/1998 relativi agli Ambiti 12, 13, 15, 16 sono stati approvati con le seguenti Delibrazioni di Consiglio Provinciale:

- 1) Piano di Bacino del torrente Polcevera: approvato con D.C.P. n. 14 del 02/04/2003 e D.C.P. n. 38 del 30/09/2004 e s.m. ed i;
- 2) Piano di Bacino del torrente Varenna: approvato con D.C.R. n.59 del 05/10/1999 e s.m. ed i.;
- 3) Piano di Bacino Ambiti 12 e 13: Approvato con D.C.P. n. 65 del 12/12/2002 e s.m. ed i.;
- 4) Piano di Bacino Ambito 15: Approvato con D.C.P. n. 67 del 12/12/2002 e s.m. ed i.;
- 5) Piano di Bacino Ambito 16: DCP n. 3 del 29/01/2003 e n. 60 del 17/12/2003 e s.m. ed i.

E' opportuno sottolineare che il Piano di Bacino ha definito attraverso una specifica cartografia la rete idrografica significativa in funzione di puntuali criteri tecnici;

Sono state presentate all'Amministrazione Provinciale le seguenti richieste di modifica ai predetti Piani di Bacino:

- 1) Piano di Bacino del torrente POLCEVERA: richiesta di modifica del tracciato del "rio Caselle", del "rio du Pozio Serillo" e di un rio privo di toponimo sub-affluente del torrente Polcevera situato in Val d'Astico. I rivi in argomento sono parzialmente o totalmente tombinati e si trovano nel territorio del Comune di Genova;
- 2) Piano di Bacino del Torrente VARENNA: richiesta di eliminazione dalla ridetta cartografia di un rio privo di toponimo affluente in sponda destra del rio Cantalupo in Comune di Genova, nei pressi di via Assarino a Genova Pegli;
- 3) Piano di Bacino degli AMBITI 12 e 13: richiesta di modifica del tracciato del rio Prascia, parzialmente tombinato, in Comune di Arenzano;
- 4) Piano di Bacino dell'Ambito 15: richiesta di eliminazione dalla ridetta cartografia di un tratto indicato come parte del rio Canale della Cantina in Loc. Dolcino Comune di Santa Margherita Ligure;
- 5) Piano di Bacino dell'Ambito 16: richiesta di sclassifica di un corso d'acqua senza nome, affluente del rio Ri, a sua volta affluente del fiume Entella in Comune di Chiavari.

Il Comitato Tecnico Provinciale - esaminate le richieste pervenute sulla base della documentazione fornita dai richiedenti e delle verifiche condotte dai tecnici dell'Ufficio Pianificazione di Bacino, sia documentali, sia mediante sopralluogo - propone di accogliere le richieste di modifica ai Piani, tutte conseguenti ad errori materiali.

Per quanto concerne la sottoposizione delle suddette modifiche alla Valutazione Ambientale Strategica di cui al D.Lgs. n. 4/2008 e dalla L.R. n. 10/2008 la Regione Liguria, su richiesta dell'Area 06, ne ha dichiarato la non assoggettabilità.

Si ritiene, per quanto detto sopra, di accogliere le proposte del Comitato Tecnico Provinciale e di modificare i predetti Piani come evidenziato negli allegati costituenti parte integrante e sostanziale della presente Deliberazione, dando atto che risultano così modificate le seguenti cartografie:

- 1) Piano di Bacino del torrente POLCEVERA: modifica della "Carta del Reticolo idrografico e della rete idrografica significativa" e della "Carta idrogeologica";
- 2) Piano di Bacino del Torrente VARENNA: modifica della "Carta del Reticolo idrografico" e della "Carta della rete idrografica significativa";
- 3) Piano di Bacino degli AMBITI 12 e 13: modifica della "Carta del Reticolo idrografico e della rete idrografica significativa" e della "Carta idrogeologica";
- 4) Piano di Bacino dell'Ambito 15: modifica della "Carta del Reticolo idrografico e della rete idrografica significativa" e della "Carta Idrogeologica";
- 5) Piano di Bacino dell'Ambito 16: modifica della "Carta del Reticolo idrografico e della rete idrografica significativa" e della "Carta Idrogeologica".

La D.G.R. n. 700 del 22/6/2007 avente ad oggetto "*Indirizzi procedurali relativi alle modifiche ed integrazioni ai piani di bacino ai sensi del comma 15 dell'art. 97 della l.r. 18/99, ad integrazione della DGR 1624/04*" ha approvato gli indirizzi procedurali relativi alla trasmissione ed al monitoraggio di modifiche ed integrazioni ai Piani di bacino ex articolo 97 comma 15 della L.R. 18/1999.

In ordine alla procedura di cui all'art. 97 comma 15 L.R. 18/99 di cui sopra, si è recentemente inserita la novella legislativa di cui alla L.R. 29/4/2008 n. 10 già citata in apertura che, con l'art. 45, introduce le seguenti sostanziali previsioni:

- 1) al comma 15 dell'articolo 97 L.R. 18/1999 aggiunge il seguente alinea: "*L'efficacia delle modifiche od integrazioni è subordinata all'espressione, da parte della Sezione competente del CTR per il territorio, nel termine di sessanta giorni, di un parere in merito alla conformità con gli indirizzi, criteri e disposizioni vigenti dell'Autorità di bacino, secondo indirizzi e modalità stabilite dal Comitato Istituzionale. Il Comitato Istituzionale può, altresì, stabilire criteri ed indirizzi procedurali nel caso di modifiche o integrazioni che interessino ampie porzioni di territorio o territori non precedentemente vincolati*".
- 2) dopo il comma 15 è inserito il comma 15 bis che statuisce espressamente: "*Gli atti relativi a modifiche, integrazioni ed aggiornamenti sono nulli nel caso di non conformità ad indirizzi, criteri e disposizioni vigenti dell'Autorità di bacino*".

La Regione Liguria, con D.G.R. n. 893 del 25/07/2008 qui richiamata, ha approvato gli indirizzi e le modalità procedurali ai fini dell'espressione, da parte della Sezione per le funzioni dell'Autorità di Bacino del CTR, del citato parere di cui all'art. 97 comma 15 della L.R. n. 18/1999 e chiarisce che l'innovazione della norma introdotta con l'art. 45 della L.R. n. 18/1999 consiste "*nella previsione della sospensione dell'efficacia delle modifiche puntuali od integrazioni ex comma 15 per l'espressione di un parere da parte del CTR entro 60 giorni dalla comunicazione*".



Le fasi procedurali connesse all'espressione del predetto parere regionale – tenuto conto anche delle puntuali prescrizioni dettate dalla richiamata D.G.R. n. 893/2008, ALLEGATO 1, "1. ASPETTI PROCEDURALI", "1.1 Iter Procedurale" - si possono riepilogare come segue:

- a) l'efficacia della presente Deliberazione di approvazione delle modifiche ai Piani di Bacino di che trattasi è sospesa in quanto subordinata all'acquisizione del parere obbligatorio del Comitato Tecnico Regionale e durante l'intero periodo di sospensione dell'efficacia della presente Deliberazione resta in vigore il piano previgente;
- b) nel caso che, dall'esame del CTR, non emerga la necessità di apportare rettifiche o variazioni, le modifiche approvate con la presente deliberazione potranno assumere immediata validità;
- c) qualora, invece, sia necessario recepire le indicazioni formulate dal CTR circa la conformità ai criteri ed indirizzi regionali, il Consiglio Provinciale, con nuovo specifico atto, approverà le modifiche definitive.

Il predetto ALLEGATO 1, "1. ASPETTI PROCEDURALI", "1.1 Iter Procedurale", per il caso in cui dall'esame del CTR non emerga la necessità di apportare rettifiche o variazioni stabilisce quanto segue:

- punto 5) "... dovrà essere previsto quindi un apposito atto (la cui tipologia è determinata da parte delle province secondo la propria organizzazione) con il quale, dando atto della conferma delle modifiche o integrazioni già approvate, le si renda efficaci, stabilendone quindi la effettiva data di entrata in vigore";
- a seguire dopo il punto 9): "alla luce di quanto sopra è opportuno che già nell'atto di iniziale approvazione delle modifiche od integrazioni di che trattasi, sia individuato l'iter successivo e gli atti da assumere nei vari casi, prevedendo, a titolo di esempio, l'adozione di un provvedimento semplificato per la presa d'atto della mancanza di rilievi da parte del CTR (caso di cui al punto 5) con conseguente determinazione dell'entrata in vigore delle modifiche senza la necessità di ulteriori passaggi nell'organo collegiale;

In attuazione di tali previsioni procedurali è opportuno - anche al fine di semplificare i tempi del procedimento a vantaggio del cittadino che richiede modifiche al Piano - demandare al Direttore dell'Area 06, nel caso del punto 5) dell'Allegato 1, la competenza a prendere atto con provvedimento dirigenziale dell'assenza di rilievi da parte del CTR e a rendere efficaci le modifiche stabilendo contestualmente la data di effettiva entrata in vigore delle stesse;

La competente Commissione Consiliare ha espresso il proprio parere, che si allega in estratto alla presente Deliberazione a costituirne parte integrante.

Nessuna spesa deriva a carico del bilancio provinciale dall'approvazione del presente atto.

Tutto ciò premesso la Giunta propone al Consiglio Provinciale:

1. di prendere atto del parere della competente Commissione Consiliare;
2. di approvare le seguenti modifiche ai Piani di Bacino ex Legge 183/1989 dei torrenti Polcevera e Varenna e dei Piani di Bacino ex D.L. n. 180/1998 relativi agli Ambiti 12 e 13, 15, 16, come evidenziato nelle cartografie allegate alla presente deliberazione a costituirne parte integrante e sostanziale:
 - 1) Piano di Bacino del torrente POLCEVERA: modifica della "Carta del Reticolo idrografico e della rete idrografica significativa" e della "Carta idrogeologica";
 - 2) Piano di Bacino del Torrente VARENNA: modifica della "Carta del Reticolo idrografico" e della "Carta della rete idrografica significativa";
 - 3) Piano di Bacino degli AMBITI 12 e 13: modifica della "Carta del Reticolo idrografico e della rete idrografica significativa" e della "Carta idrogeologica";
 - 4) Piano di Bacino dell'Ambito 15: modifica della "Carta del Reticolo idrografico e della rete idrografica significativa" e della "Carta Idrogeologica";
 - 5) Piano di Bacino dell'Ambito 16: modifica della "Carta del Reticolo idrografico e della rete idrografica significativa" e della "Carta Idrogeologica";
3. di dare atto che l'efficacia del presente provvedimento di approvazione delle modifiche ai Piani di Bacino in oggetto è sospesa in quanto subordinata all'espressione parere obbligatorio del Comitato Tecnico Regionale di cui all'art. 97 comma 15 L.R. n. 18/99;
4. di dare atto che per l'intero periodo di sospensione dell'efficacia della presente deliberazione resta in vigore il piano previgente;

5. di dare mandato alla competente Area 06 - Difesa del suolo e pianificazione di bacino per l'espletamento degli adempimenti procedurali previsti dall'art. 97 comma 15 della Legge Regionale n. 18/1999, dalla D.G.R. n. 700/2007 e dalla D.G.R. n. 893 del 25/07/2008;
6. di stabilire - ai sensi della D.G.R. n. 893/2008 ALLEGATO 1, "1. ASPETTI PROCEDURALI", "1.1 Iter Procedurale" - che nel caso in cui, dall'esame del CTR, non emerga la necessità di apportare rettifiche o variazioni alle modifiche approvate con la presente deliberazione, il Direttore dell'Area 06, cui si conferisce mandato, è autorizzato fin d'ora a rendere efficaci, con provvedimento dirigenziale, le modifiche approvate dal Consiglio Provinciale stabilendone contestualmente la data di effettiva entrata in vigore;
7. di stabilire - ai sensi della D.G.R. n. 893/2008 ALLEGATO 1, "1. ASPETTI PROCEDURALI", "1.1 Iter Procedurale" - che nel caso in cui, invece, sia necessario recepire le indicazioni del CTR circa la conformità ai criteri ed indirizzi regionali, il Consiglio Provinciale approverà le modifiche definitive con nuova specifica deliberazione;
8. di prendere atto che nessuna spesa deriva a carico del bilancio provinciale dall'approvazione del presente atto.



O M I S S I S

Nessun altro Consigliere avendo chiesto la parola, il Presidente mette ai voti le proposte della Giunta.

Il Consiglio mediante votazione palese, con l'assistenza degli scrutatori, approva all'unanimità.

DEL CHE SI E' REDATTA LA PRESENTE DELIBERAZIONE N. **80**

CHE PREVIA LETTURA E CONFERMA, VIENE COSI' SOTTOSCRITTA:

f.to IL PRESIDENTE DEL CONSIGLIO
(Agostino Barisione)

f.to IL SEGRETARIO GENERALE
(Simonetta Fedeli)



E S	Codice	Cap.	Azione	Imp orto		Pren. N.	Impe gno		Bilan cio	Note
				L.	€		N.	Anno		

ATTESTAZIONI E PARERI
(ai sensi dell'art. 49 D.Lgs. 267 del 18.08.2000)

II DIRETTORE AREA 06 , LOMBARDI MAURO, ha espresso, sulla presente deliberazione, parere
FAVOREVOLE




COPIA CONFORME PER USO AMMINISTRATIVO DEL PROVVEDIMENTO
ESTRATTO DALLA RACCOLTA DEGLI ATTI ORIGINALI DEL CONSIGLIO
PROVINCIALE ADOTTATI NELLA SEDUTA DEL **10 DICEMBRE 2008** PUBBLICATI
ALL'ALBO PRETORIO DELLA PROVINCIA, AI SENSI E PER GLI EFFETTI DELL'ART.
124 DEL T.U.E.L. D.LGS N. 267/2000, A DECORRERE DAL

GENOVA,

IL SEGRETARIO GENERALE

COPIA CONFORME ALL'ORIGINALE
PER USO AMMINISTRATIVO

Genova, *28/12/2008*

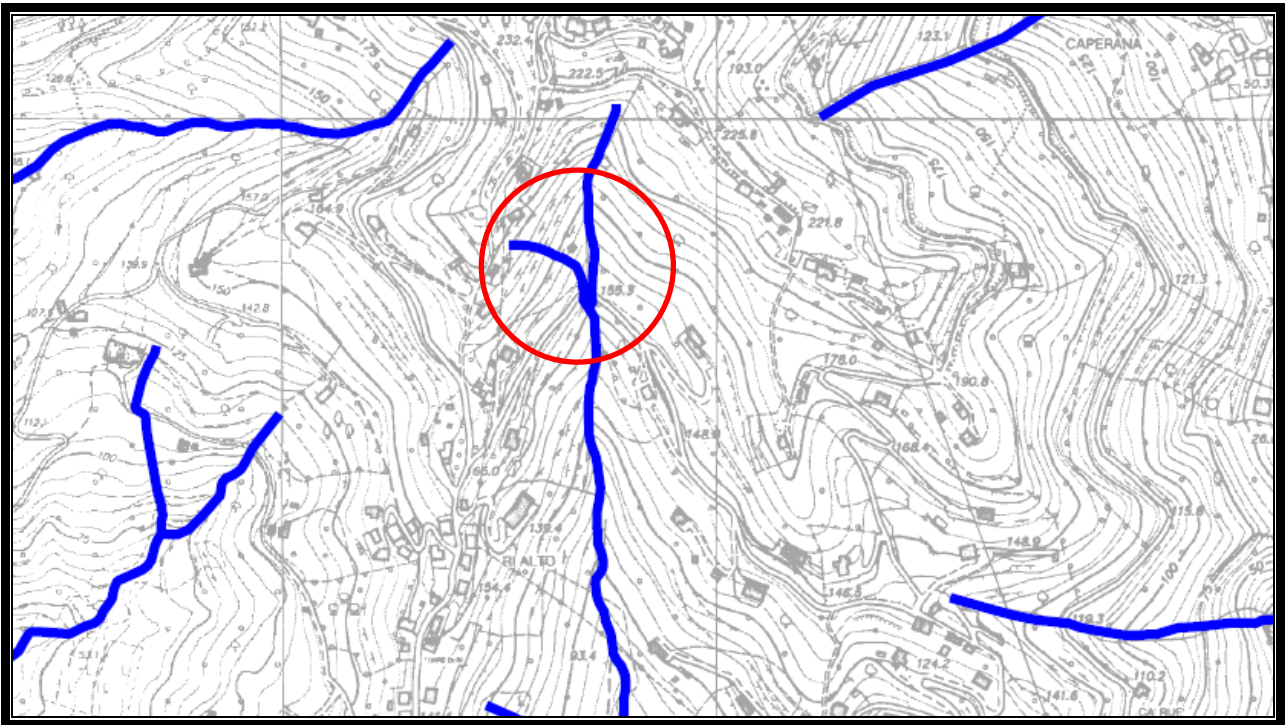


IL DIRIGENTE

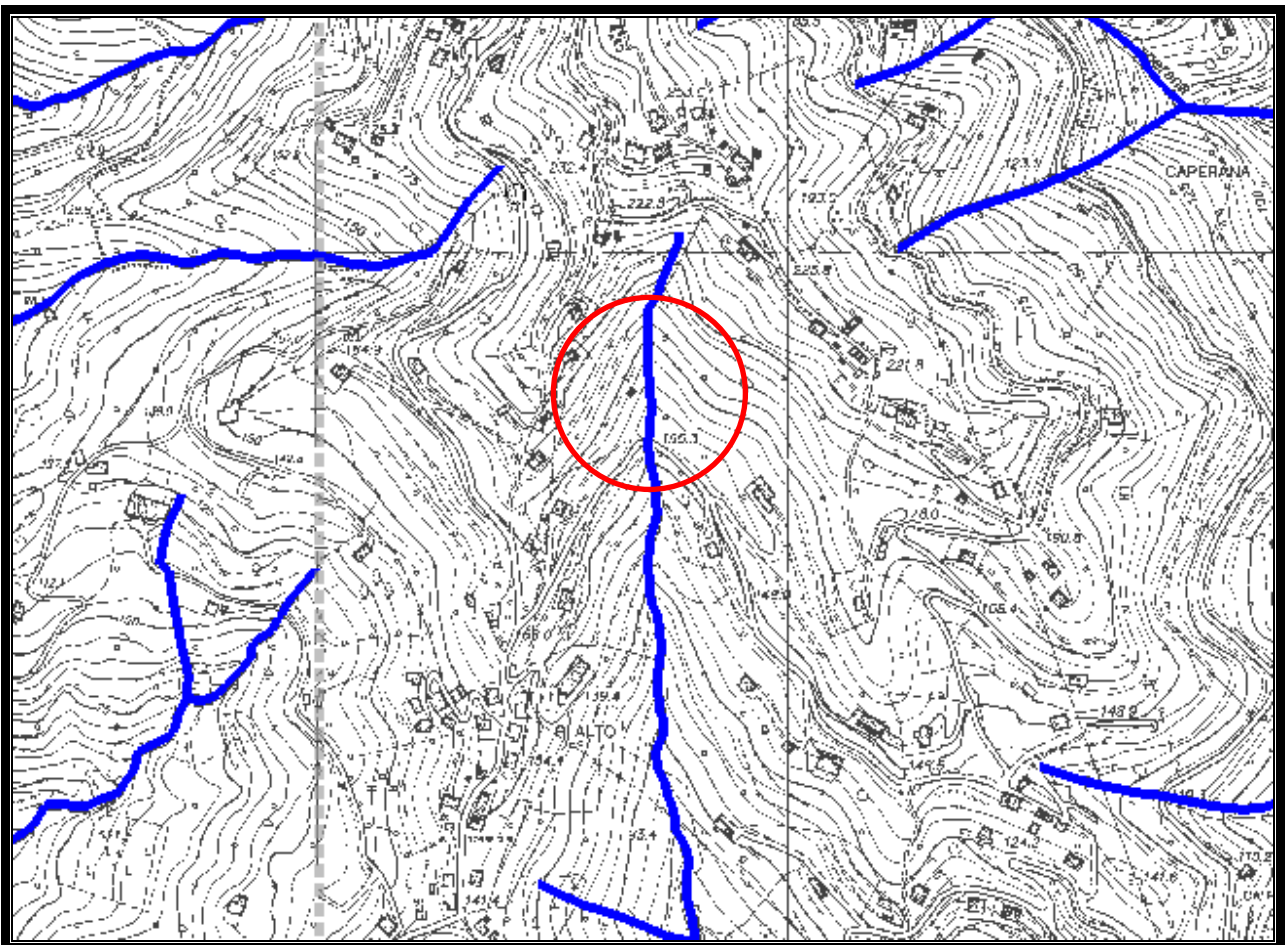
(Dott.ssa Maria TRAVERSO)

M. Traverso

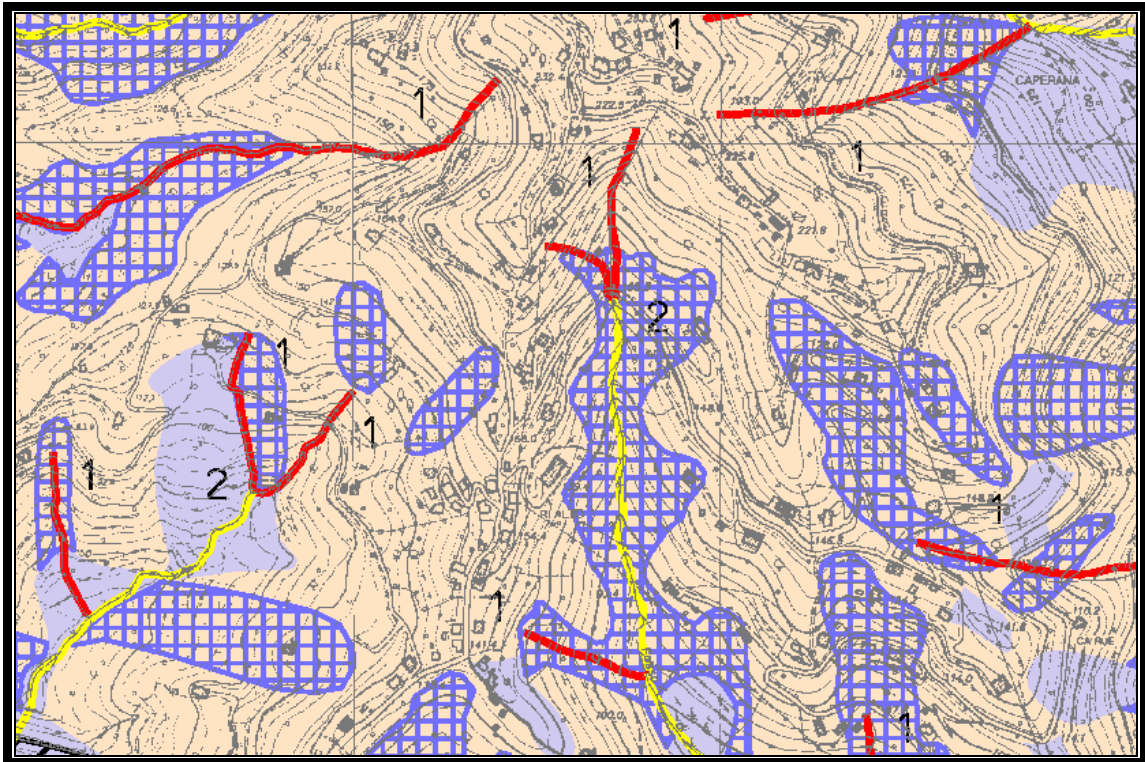
Piano pre-vigente – Carta del reticolo idrografico e della rete idrografica significativa



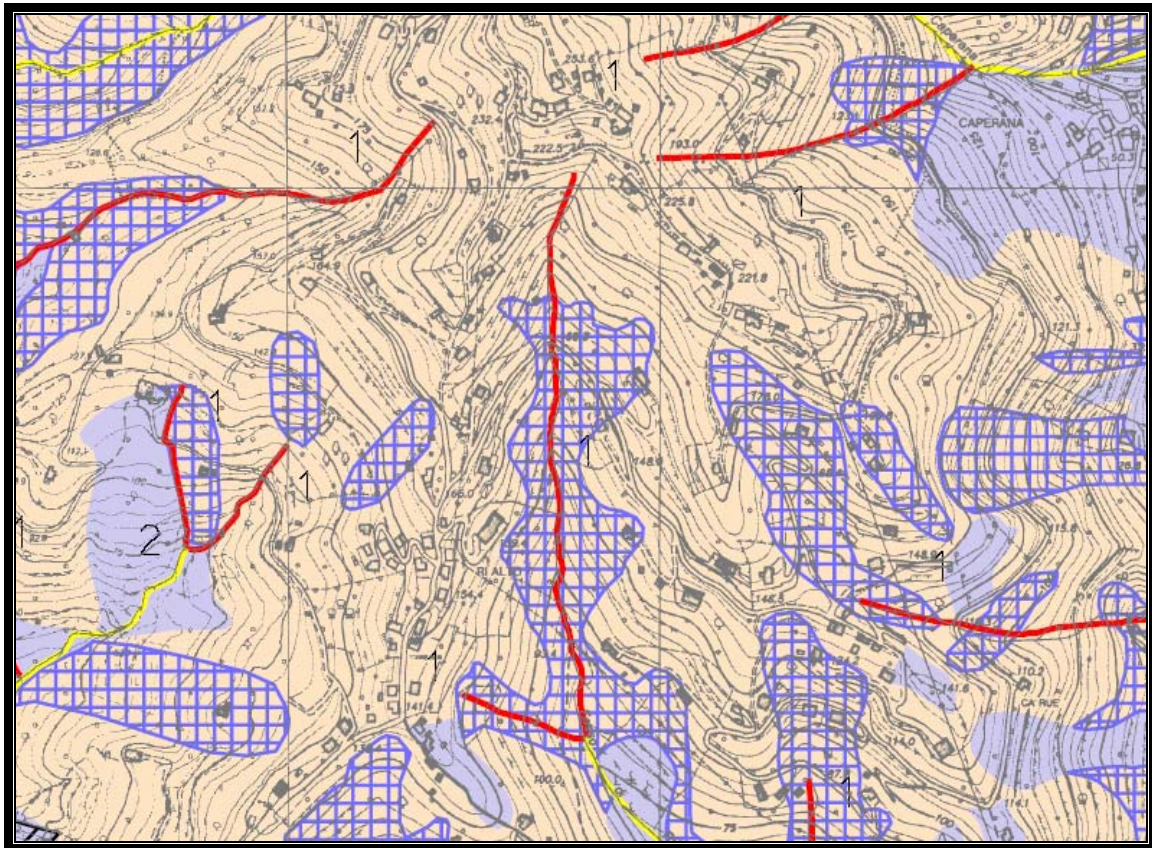
Proposta di modifica – Carta del reticolo idrografico e della rete idrografica significativa



Piano pre-vigente – Carta idrogeologica



Proposta di modifica – Carta idrogeologica



Modifica con D.C.P. n. 80 del 10/12/2008

P:\piani\PDB180\AMBITO_16\VAR\2007\Set-Dic07\fosso senza nome_loc.Ri Alto\Scheda RL monitoraggio fosso senza nome loc. Ri Alto_2.doc