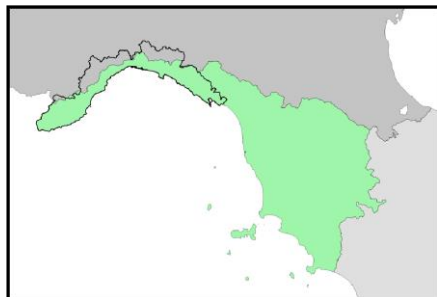




Autorità di Bacino  
Distrettuale  
dell'Appennino  
Settentrionale

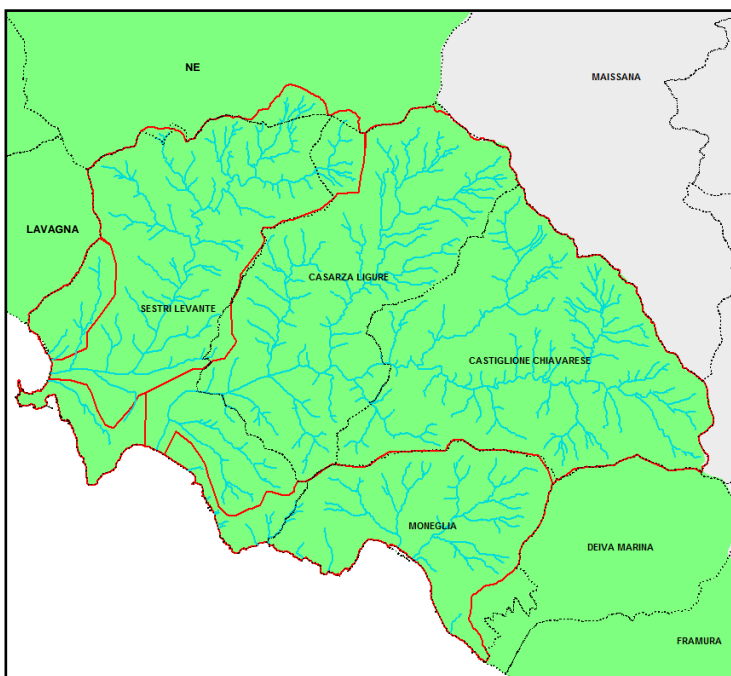
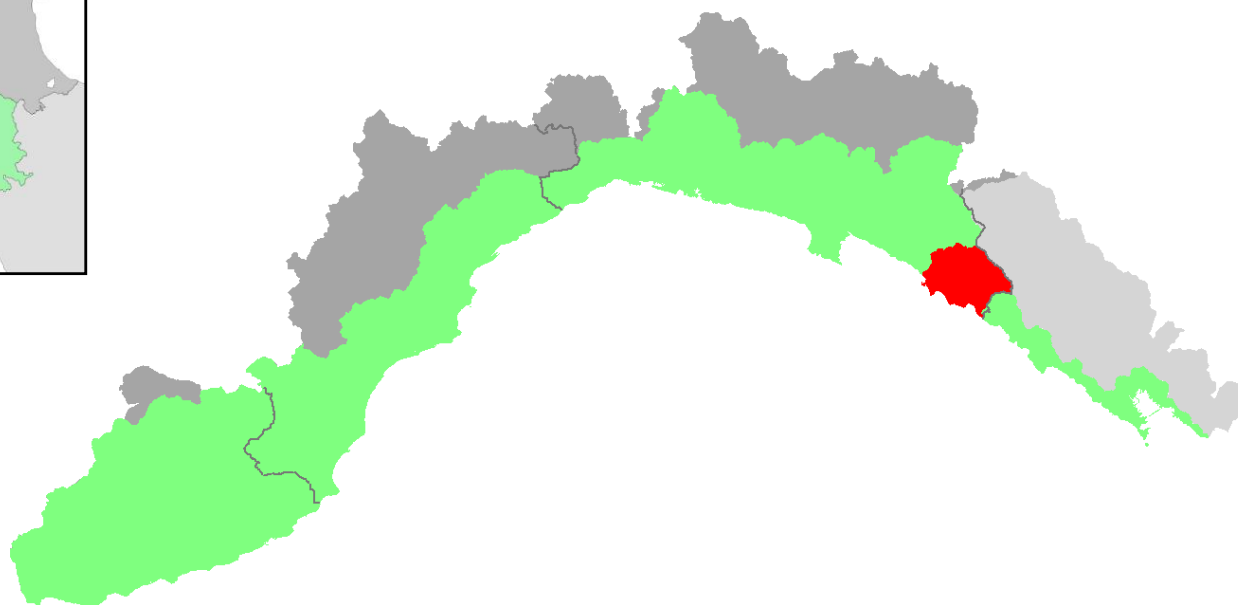


REGIONE  
LIGURIA



## PIANO DI BACINO STRALCIO PER L'ASSETTO IDROGEOLOGICO

# AMBITO 17



**Ambito di Bacino  
di rilievo regionale:  
17 – Petronio**

**Comuni:  
CASARZA LIGURE  
CASTIGLIONE CHIAVARESE  
MONEGLIA  
NE  
SESTRI LEVANTE**

### *APPROVAZIONE DEL PIANO*

Delibera del Consiglio Provinciale di Genova n. 68 del 12/12/2002

### *ULTIMA MODIFICA DEL PIANO*

Decreto del Direttore Generale n. 7092 del 16/11/2020

### *ENTRATA IN VIGORE*

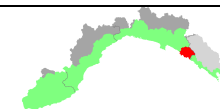
Publicazione sul BURL n. 49 del 02/12/2020 - parte II



Autorità di Bacino Distrettuale  
dell'Appennino Settentrionale  
REGIONE LIGURIA



## Piano di bacino stralcio per l'assetto idrogeologico AMBITO 17



Provvedimento	Oggetto	Comune	Località	Elaborati modificati	Entrata in vigore
DCP 68 del 12/12/2002	Approvazione del Piano				26/02/2003
DGP 305 del 06/07/2004	Normativa				08/09/2004
DGP 489 del 29/10/2004	Pericolosità	Castiglione Chiavarese	Morasca		22/12/2004
DGP 17 del 25/01/2005	Reticolo idrografico		Torrente Gromolo		23/02/2005
DGP 235 del 21/06/2005	Franosità		Rocca Incatenata		03/08/2005
DGP 404 del 04/10/2005	Reticolo idrografico + pericolosità		T. Gromolo + loc. Morasca		30/11/2005
DGP 75 del 07/03/2006	Reticolo idrografico		Terrarossa		19/04/2006
DGP 476 del 19/12/2006	Reticolo idrografico		Villaggio Olandese		14/02/2007
DGP 130 del 10/04/2007	Reticolo idrografico + pericolosità		T. Ragone + zona Cantagallo-Bardi		16/05/2007
DCP 37 del 25/06/2009	Franosità	Castiglione Chiavarese	Morasca		10/02/2010
DGP 204 del 19/10/2010	Adozione Vincolo idrogeologico				15/12/2010
DGP 142 del 04/10/2011	Franosità	Castiglione Chiavarese	Canonica e Pontano		09/11/2011
DCP 55 del 09/11/2011	Approvazione Vincolo idrogeologico				
DGP 171 del 22/11/2011	Adeguamento normativo a DGR 989/2011				07/12/2011
DGP 28 del 23/04/2013	Franosità		Barletta-Setteventi		22/05/2013
DGP 121 del 18/11/2013	Adeguamento normativo a DGR 1208/2012				11/12/2013
DGP 56 del 29/04/2014	Correzione errori materiali				29/04/2014
DGP 123 del 22/09/2014	Franosità	Moneglia	Costa di Tessi		06/10/2014
DGP 124 del 22/09/2014	Normativa				06/10/2014
DdDG 123 del 04/10/2017	Fasce fluviali	Moneglia	T. San Lorenzo	Relazione – Piano interventi – Carte idrauliche	25/10/2017
DDG 3401 del 20/12/2018	Franosità	Casarza Ligure	Case Nuove	Carte Franosità – Geomorfologica – Geolitologica – Pericolosità - Rischio	09/01/2019
DDG 2461 del 22/04/2020	Normativa			Normativa	13/05/2020
DDG 7092 del 16/11/2020	Franosità	Casarza Ligure	Setteventi	Carte Franosità – Geomorfologica – Pericolosità - Rischio	02/12/2020