
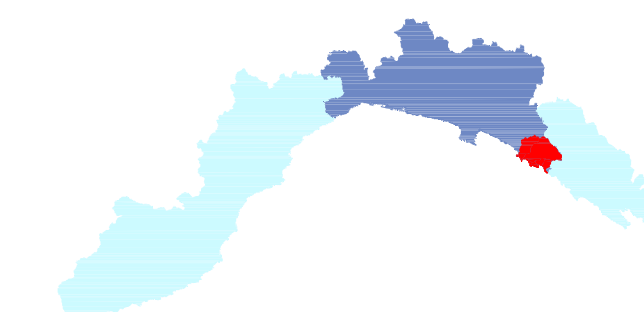


LEGENDA

- AREE SOTTOPOSTE A VINCOLO IDROGEOLOGICO
- AREE NON SOTTOPOSTE A VINCOLO IDROGEOLOGICO
- LIMITE DEL PIANO DI BACINO

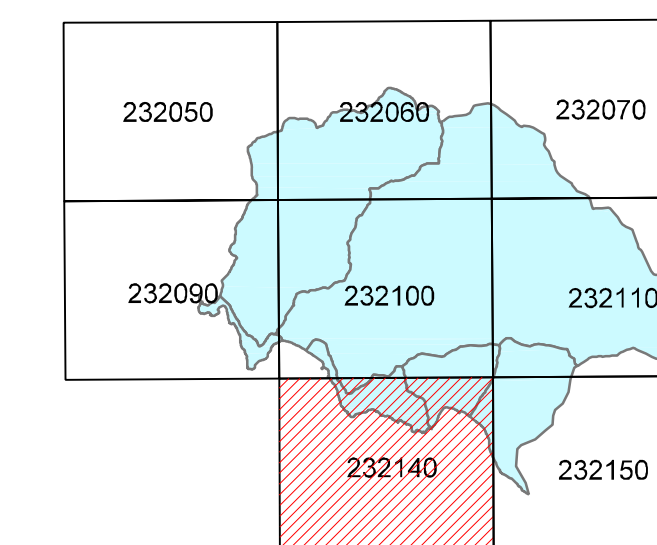


Provincia di Genova



PIANO DI BACINO  
AMBITO 17

Piano stralcio per la tutela dal rischio idrogeologico di cui all'art. 1, comma 1 del D.L. 11/06/1998 n. 180 convertito in legge 03/08/1998 n.267 e s.m.i.



CARTA DELLE AREE SOTTOPOSTE A VINCOLO IDROGEOLOGICO  
scala 1:10.000



Approvato con D.C.P. n. 55 del 09-11-2011

| Elaborato   | Verificato                  | Verificato           | Regolarita' tecnica  | Data       | Rev. |
|---|-----------------------------|----------------------|----------------------|------------|------|
| Dott. Alessandro CORTELLINI<br>Dott. Paolo SPOTORNO | Dott. Geol. Aurelio GIUFFRÈ | Dott. Maria TRAVERSO | Arch. Andrea PASETTI | 09-11-2011 | 0    |