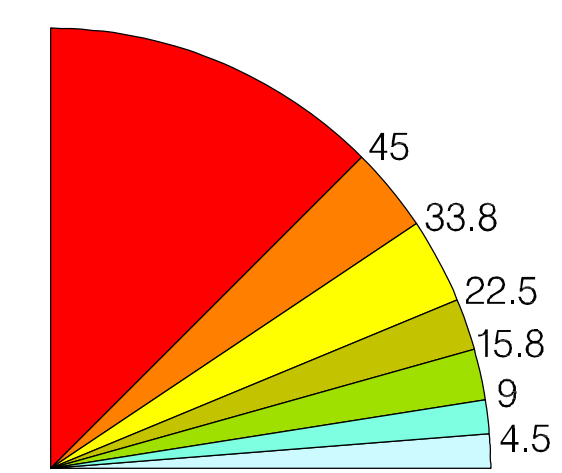
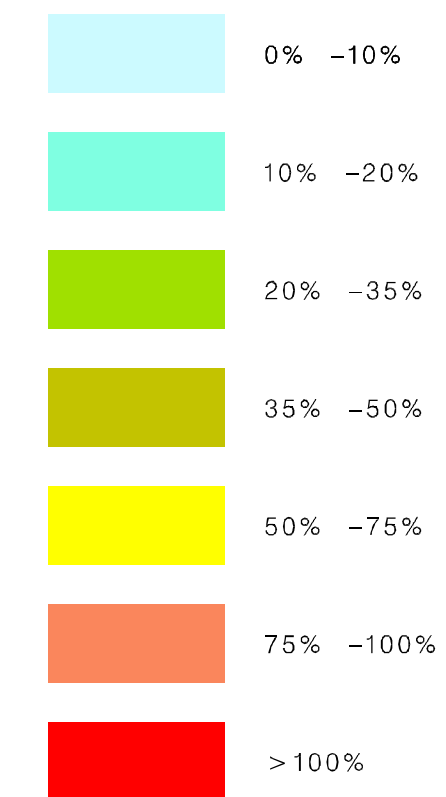


LEGENDA

CLASSI DI ACCLIVITA'

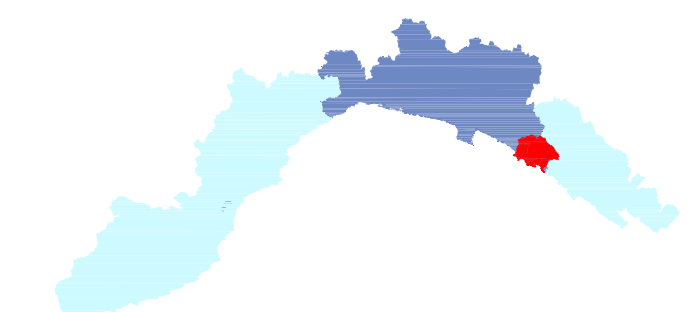


FOGLIO CTR

232050



PROVINCIA DI GENOVA



PIANO DI BACINO
 AMBITO 17 - TORRENTE GROMOLO

Piano stralcio per la tutela dal rischio idrogeologico di cui all'art. 1, comma 1 del D.L. 11/06/1998 n. 180 convertito in legge 03/08/1998 n.267 e s.m.i.

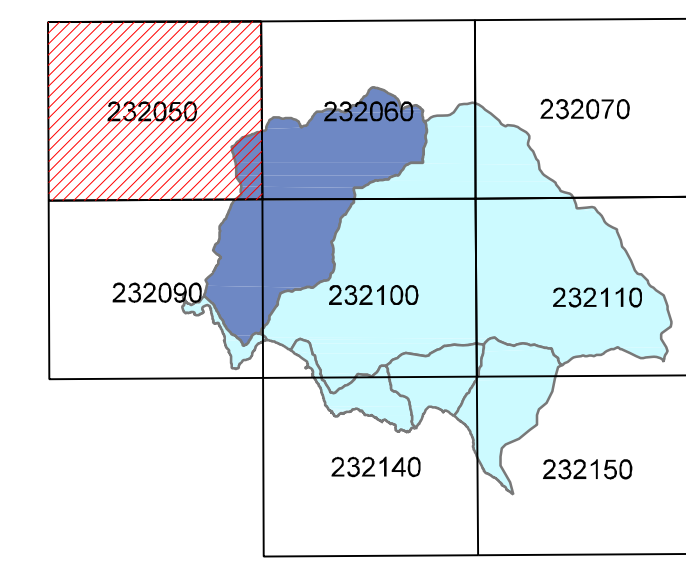


TAVOLA N.1

CARTA DELL'ACCLIVITA'

scala 1:10.000



Elaborato d'analisi del Piano approvato con D.C.P. n. 68 del 12-12-2002

Elaborato	Verificato	Verificato	Regolarita' tecnica	Data	Rev.
Dott. Geol. Alessandro Tomaselli Dott. Paolo Spornio	Dott. Geol. Aurelio GIUFFRÈ	Dott. Maria TRAVERSO	Dott. Geol. Mauro LOMBARDI	12-12-2002	0

Rilievo base: Carta Tecnica Regione Liguria (M. alla scala dell'I.C.M. n.470 del 20-11-1992)