

LEGENDA

CLASSI DI ACCLIVITA'

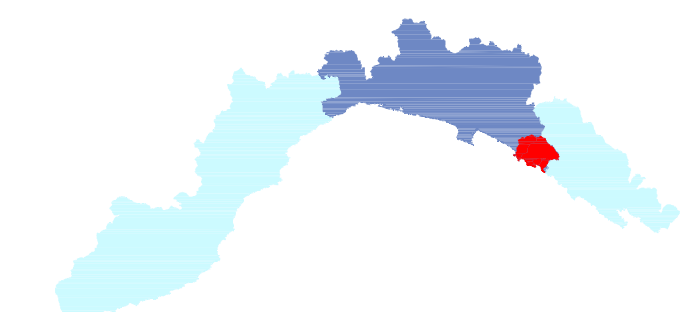
- 1 0 - 10%
- 2 10 - 20%
- 3 20 - 35%
- 4 35% - 50%
- 5 50 - 75%
- 6 75% - 100%
- 7 oltre 100%

FOGLIO CTR

232060



PROVINCIA DI GENOVA



PIANO DI BACINO
 AMBITO 17 - TORRENTE PETRONIO

Piano stralcio per la tutela dal rischio idrogeologico
 di cui all'art. 1, comma 1 del D.L. 11/06/1998 n. 180
 convertito in legge 03/08/1998 n.267 e s.m.i.

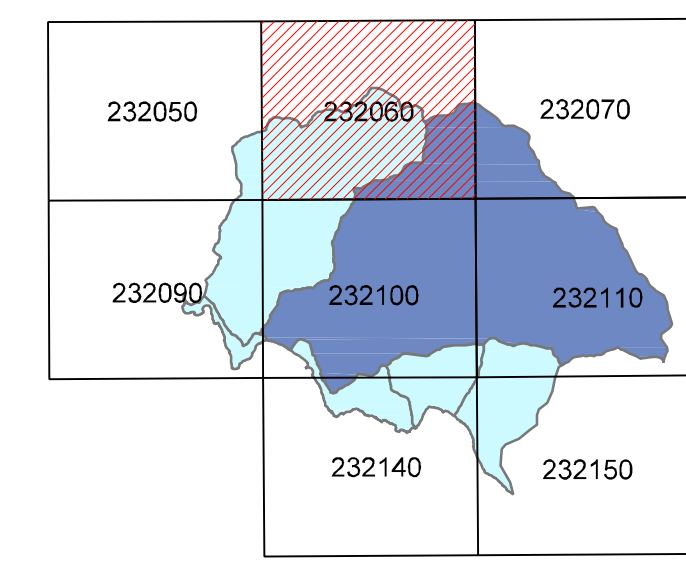
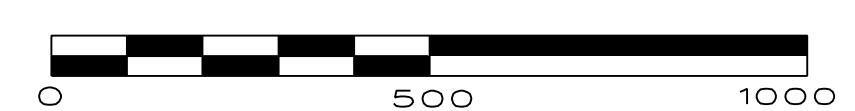


TAVOLA N.1

CARTA DELL'ACCLIVITA'
 scala 1:10.000



Elaborato di analisi del Piano approvato
 con D.C.P. n. 68 del 12-12-2002

Elaborato	Verificato	Verificato	Regolarita' tecnica	Data	Rev.
Dott. Geol. Alessandro TOMASELLI Dott. Paolo SPOTORNO	Dott. Geol. Aurelio GIUFFRÈ	Dott. Maria TRAVERSO	Dott. Geol. Mauro LOMBARDI	12-12-2002	0

Rilievo base: Carta "Tecnica Regione Liguria" in scala 1:50.000 del I.C.M. n.410 del 20-11-1992