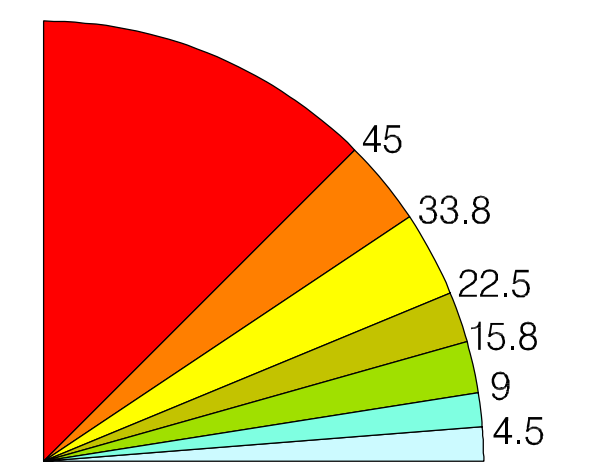
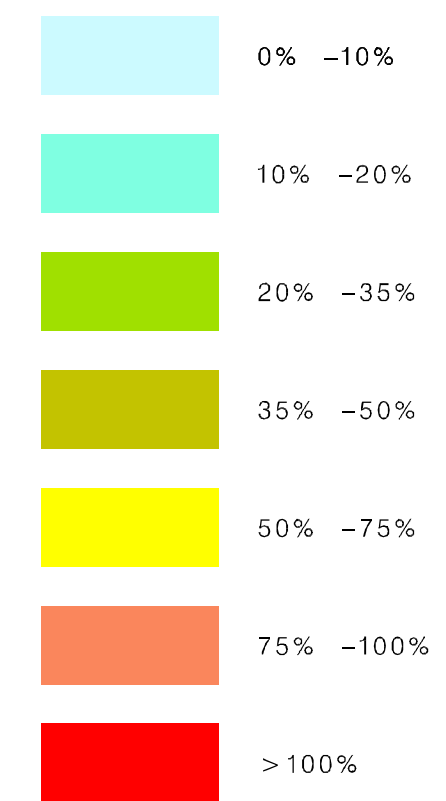


LEGENDA

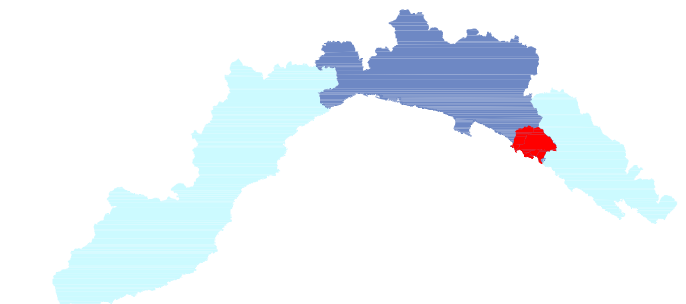
CLASSI DI ACCLIVITA'



FOGLIO CTR

232100

PROVINCIA DI GENOVA



PIANO DI BACINO  
 AMBITO 17 - TORRENTE GROMOLO

Piano stralcio per la tutela dal rischio idrogeologico di cui all'art. 1, comma 1 del D.L. 11/06/1998 n. 180 convertito in legge 03/08/1998 n.267 e s.m.i.

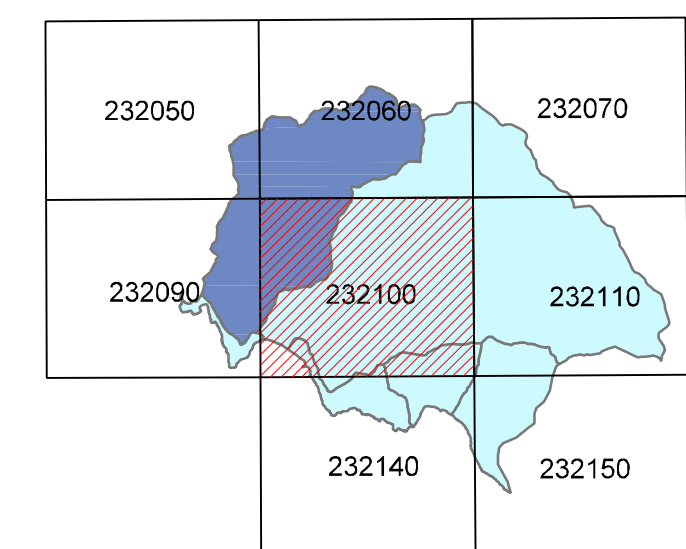


TAVOLA N.1

CARTA DELL'ACCLIVITA'

scala 1:10.000



Elaborato d'analisi del Piano approvato con D.C.P. n. 68 del 12-12-2002

Elaborato	Verificato	Verificato	Regolarita' tecnica	Data	Rev.
Dott. Geol. Alessandro Tomassoli Dott. Paolo Spolomo	Dott. Geol. Aurelio GIUFFRÈ	Dott. Maria TRAVERSO	Dott. Geol. Mauro LOMBARDI	12-12-2002	0

Milano base: Carta Tecnica Regione Liguria (Palla carta dell'IGM n.410 del 20-11-1982)