


**LEGENDA**

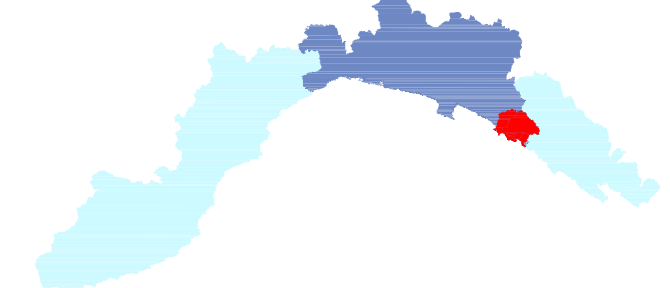
- Reticolo idrografico
- Limite area di studio

Fasce di acclivita' (25 m)

- 0% - 10%
- 10% - 20%
- 20% - 35%
- 35% - 50%
- 50% - 75%
- 75% - 100%
- No Data

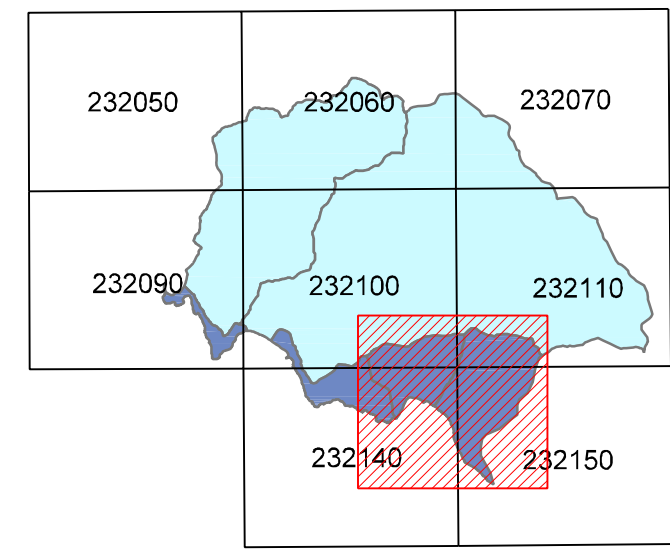


**PROVINCIA DI GENOVA**



**PIANO DI BACINO  
AMBITO 17**

Piano stralcio per la tutela dal rischio idrogeologico di cui all'art. 1, comma 1 del D.L. 11/06/1998 n. 180 convertito in legge 03/08/1998 n.267 e s.m.i.



**TORRENTE BISAGNO DI MONEGLIA E RIO SAN LORENZO**

**TAVOLA N. 1  
CARTA DELL'ACCLIVITA'  
scala 1:10.000**



Elaborato di analisi del Piano approvato con D.C.P. n. 68 del 12-12-2002

Elaborato	Verificato	Verificato	Regolarita' tecnica	Data	Rev.
Dott. Ing. Antonietta GAJNO Dott. Paolo SPOTORNO	Dott. Geol. Aurelio GIUFFRÈ	Dott. Maria TRAVERSO	Dott. Geol. Mauro LOMBARDI	12-12-2002	0

Mapa: Neri Carta Tecnica Regione Liguria (P.A. n. 44/1998) - IFO 4702-11-9802