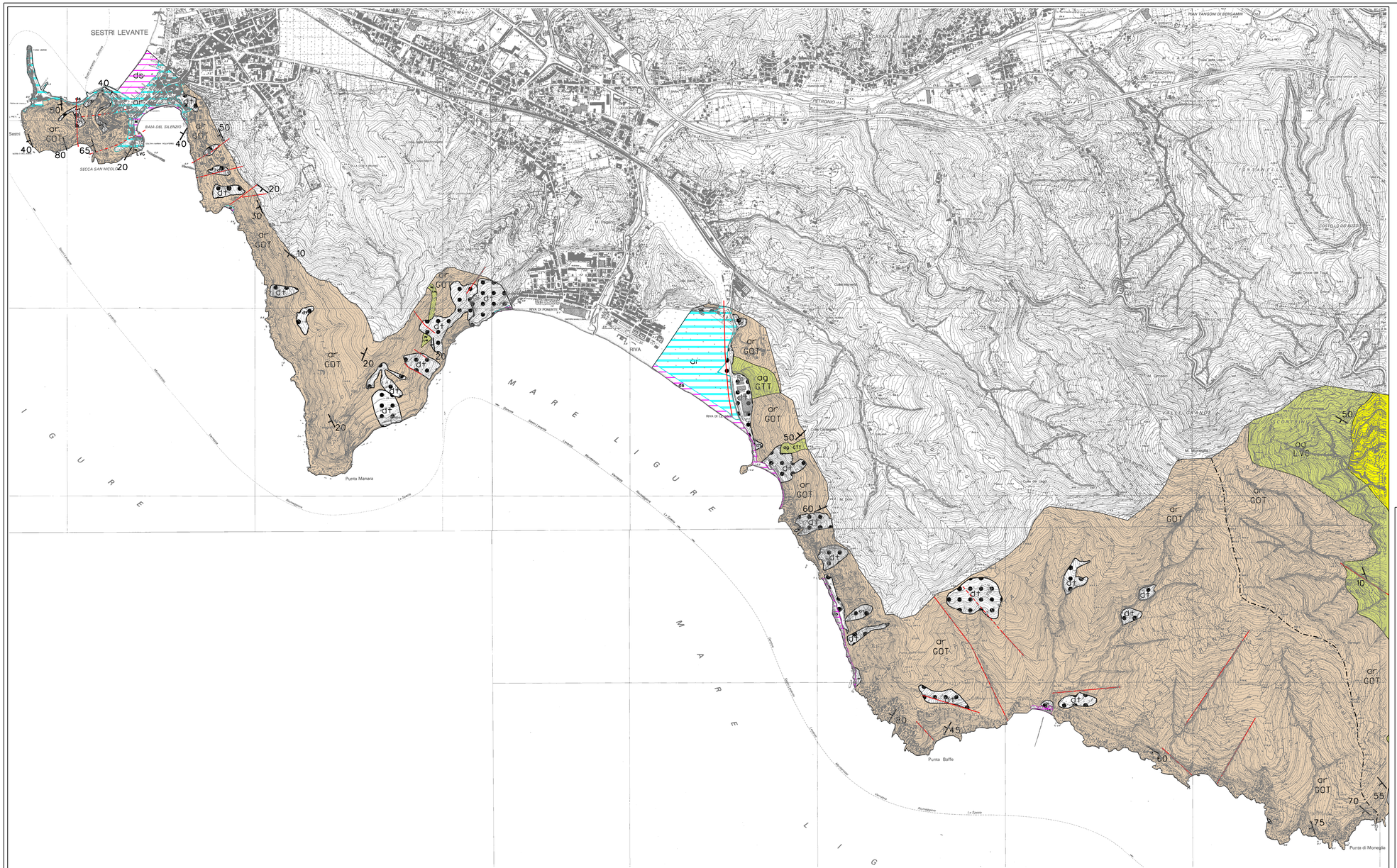

LEGENDA

am ds	Depositi alluvionali mobili attuali a), depositi di spiaggia b)	arGOT	Arenarie di Monte Gottero
ar	Depositi alluvionali terrazzati recenti	moLVG	Marne della Formazione di Val Lavagna
aa	Depositi alluvionali terrazzati antichi	ogLVG	Argilliti della Formazione di Val Lavagna
al	Depositi alluvionali lacustri	ogGIC	Argillite a palombini dell'Lago di Giacopiane
dt	Coperture detritiche potenti superiori a mt. 3	cCAL	Calcaria calpionelle
dm	Depositi morenici e crionivali	dMAL	Diaspri di Monte Alpe
moSOP	Marne di Sopralacroce	dbBVG	Diabasi e Basalti
arCSU	Arenarie di Casanova	bcCAP	Brecce di M.te Capra
bcCSU	Brecce della Formazione delle Arenarie di Casanova	bcBVG	Brecce Unita' Bracco–Val Graveglia
dbCSU	Diabasi e Basalti della Formazione delle Arenarie di Casanova	gbBVG	Gabbri Unita' Bracco–Val Graveglia
srCSU	Serpentiniti della Formazione delle Arenarie di Casanova	srBVG	Serpentiniti Unita' Bracco–Val Graveglia
ogGTT	Argilliti di Gàlaette		

Granulometria depositi alluvionali:
c ciottolosi
g ghiaiosi
s sabbiosi limosi

- Strati orizzontali
- Strati inclinati (20)
- Strati verticali
- Strati rovesciati
- Strati contorti
- Limite formazionale certo
- Limite formazionale presunto
- Faglie certe
- Faglie presunte
- Sovrascorrimenti

PROVINCIA DI GENOVA

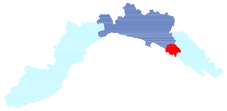

PIANO DI BACINO

AMBITO 17

Piano stralcio per la tutela dal rischio idrogeologico di cui all'art. 1, comma 1 del D.L. 11/06/1998 n. 180 convertito in legge 03/08/1998 n.267 e s.m.i.

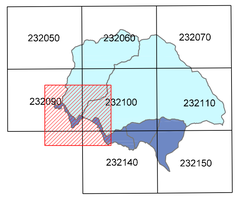

AREE SCOLANTI

TAVOLA N. 2

CARTA GEOLITOLOGICA

scala 1:10.000

0 500 1000 metri

Elaborato di analisi del Piano approvato con D.C.P. n. 68 del 12-12-2002

Elaborato	Verificato	Verificato	Regolarita' tecnica	Data	Rev.
Dott. Ing. Antonietta GAINO Dott. Paolo SPOTORNO	Dott. Geol. Aurelio GIUFFRE'	Dott. Maria TRAVERSO	Dott. Geol. Mauro LOMBARDI	12-12-2002	0

Rilievo: fasi: Carta Tecnica Regione Liguria (Italia, rete: IMF (3), M. e #0; Ell.(3)=1.6882)