

LEGENDA

ROCCIA AFFIORANTE O SUBAFFIORANTE

- R Roccia affiorante o subaffiorante in buone condizioni di conservazione e/o disposizione favorevole delle strutture rispetto al pendio
- R0 Roccia subaffiorante con caratteristi che strutturali e tessiturali non visibili
- Rs Roccia affiorante o subaffiorante in buone condizioni di conservazione, con disposizione sfavorevole delle strutture rispetto al pendio
- Rf Roccia affiorante o subaffiorante in scadenti condizioni di conservazione, alterata e/o particolarmente fratturata rispetto al pendio

COLTRI E DEPOSITI ALLUVIONALI

- cf, cg, c Coperture detritiche e depositi eluvio colluviali da 1 a 3 m, a granulometria fine (cf), grossolana (cg), indistinta (c)
- dt1, dt2, dt Coperture detritiche potenti (superiori a 3 m), a granulometria fine (dt1), grossolana (dt2), indistinta (dt)
- ds, am, af, an Depositi alluvionali e spiagge: spiaggia deposita (ds) alluvioni generiche anche miste a coltri detritiche (af), alluvioni recenti terrazzate (ar), alluvioni mobili del greto attuale (am)

MOVIMENTI FRANOSI

- ▼ Frane attive
- ◀ Frane non attive


ELEMENTI MORFOLOGICI E FORME DI EROSIONE

- ↘ Ciglio di frana attivo (a), quiescente (b)
- / Coni detritici pedemontani
- Orli di terrazzo (genesi ignota)
- ↘ Rotture di pendio attive (a); quiescenti (b)
- / Erosione spondale
- ▶ Erosione per ruscellamento
- Erosione concentrata di fondo

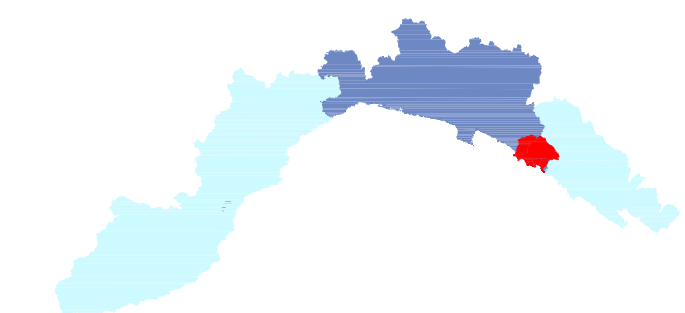
FORME ANTROPICHE

- Grossi riporti
- Sbancamenti
- Discariche di Rifiuti Solidi Urbani (RSU), inerti (IN) IN ARD (discariche in ardesia del M. Capenardo)
- △ Cave a cielo aperto attive (a), abbandonate (b), abbandonate sotterranee (c)
- Fronte di cava
- ✕ Miniere abbandonate
- Aree di costa altafalecia attiva per le quali si rinvia al Piano di Tutela dell'Ambiente Marino e Costiero Approvato con DCR n. 18 del 25/09/2012

FOGLIO CTR
232050

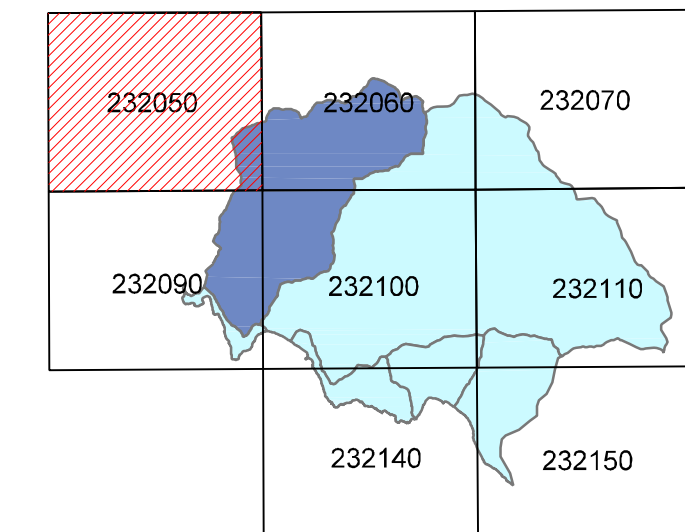


PROVINCIA DI GENOVA




**PIANO DI BACINO
AMBITO 17 – TORRENTE GROMOLO**

Piano stralcio per la tutela dal rischio idrogeologico di cui all'art. 1, comma 1 del D.L. 11/06/1998 n. 180 convertito in legge 03/08/1998 n.267 e s.m.i.



**TAVOLA N.3
CARTA GEOMORFOLOGICA
scala 1:10.000**



Elaborato di analisi del Piano approvato con D.C.P. n. 68 del 12-12-2002 e modificato con D.G.P. n. 121 del 18-11-2013	Elaborato	Verificato	Regolarità tecnica	Data	Rev.
Elaborazione Informatica Paolo Spotorno	UFFICIO PIANIFICAZIONE TERRITORIALE	Arch. Andrea PASETTI	Arch. Andrea PASETTI	18-11-2013	1

Rilievo base: Carta Tecnica Regione Liguria (M. e scala) del I.C.M. n.470 del 20-11-1992