
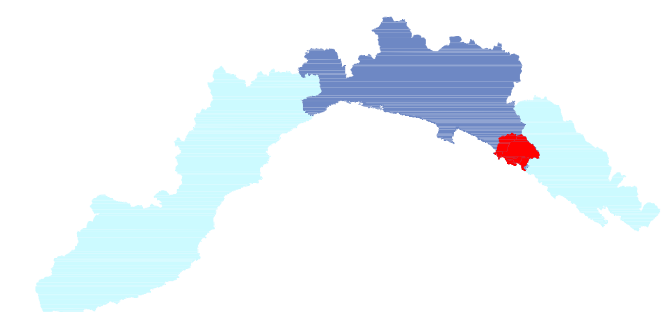




- LEGENDA**
- pp Terreni permeabili per porosità
  - pf Terreni permeabili per fessurazione e/o fratturazione
  - sp Terreni semipermeabili
  - im Terreni impermeabili
- Pozzi e/o derivazioni d'acqua
- A uso potabile
  - B uso industriale
  - C uso irriguo
  - D uso misto
- Sorgenti captate
- A uso potabile
  - B uso industriale
  - C uso irriguo
  - D uso misto
- Sorgenti non captate
- O

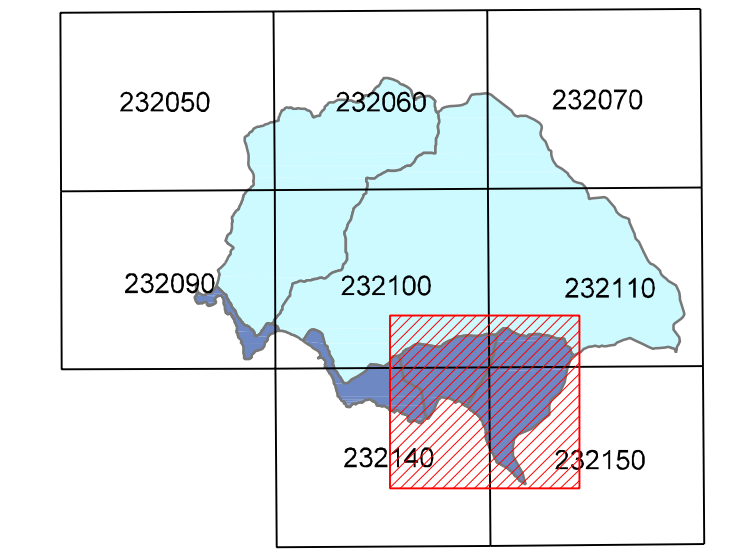


**PROVINCIA DI GENOVA**



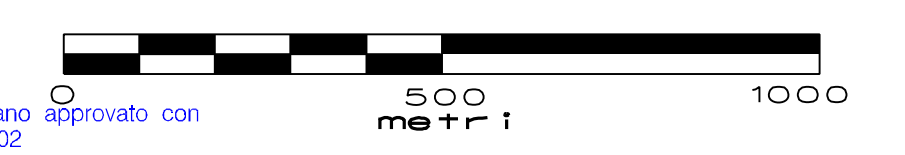
**PIANO DI BACINO  
AMBITO 17**

Piano stralcio per la tutela dal rischio idrogeologico di cui all'art. 1, comma 1 del D.L. 11/06/1998 n. 180 convertito in legge 03/08/1998 n.267 e s.m.i.



**TORRENTE BISAGNO DI MONEGLIA E RIO SAN LORENZO  
TAVOLA N. 4**

**CARTA IDROGEOLOGICA**  
scala 1:10.000



Elaborato di analisi del Piano approvato con D.C.P. n. 68 del 12-12-2002

Elaborato	Verificato	Verificato	Regolarità tecnica	Data	Rev.
Dott. Ing. Antonietta GAJNO Dott. Paolo SPOTORNO	Dott. Geol. Aurelio GIUFFRÈ	Dott. Maria TRAVERSO	Dott. Geol. Mauro LOMBARDI	12-12-2002	0

Mapa: Neer Carlo, Terra: Regione Liguria, scala: 1:50.000, IFO: 4720-11-2002