



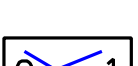

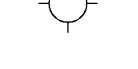

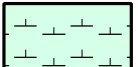


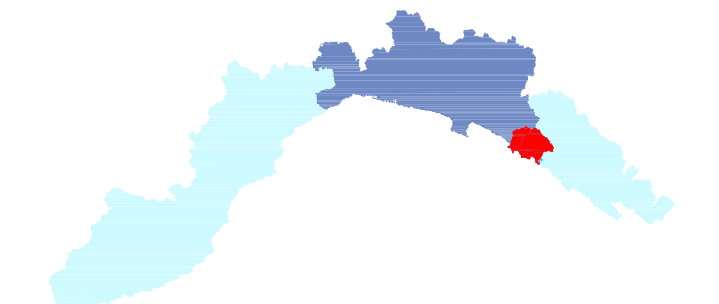
LEGENDA

-  PERMEABILI PER POROSITA'
-  PERMEABILI PER FESSURAZIONI, FRATTURAZIONI E CARSIISMO
-  SEMIPERMEABILI
-  IMPERMEABILI
-  gerarchizzazione secondo Strahler
-  pozzi
-  sorgenti
-  ZONE DI IMPREGNAZIONE - PALUDOSA
-  laghi naturali



FOGLIO CTR
232110

PROVINCIA DI GENOVA



PIANO DI BACINO
AMBITO 17 - TORRENTE PETRONIO

Piano stralcio per la tutela dal rischio idrogeologico di cui all'art. 1, comma 1 del D.L. 11/06/1998 n. 180 convertito in legge 03/08/1998 n.267 e s.m.i.

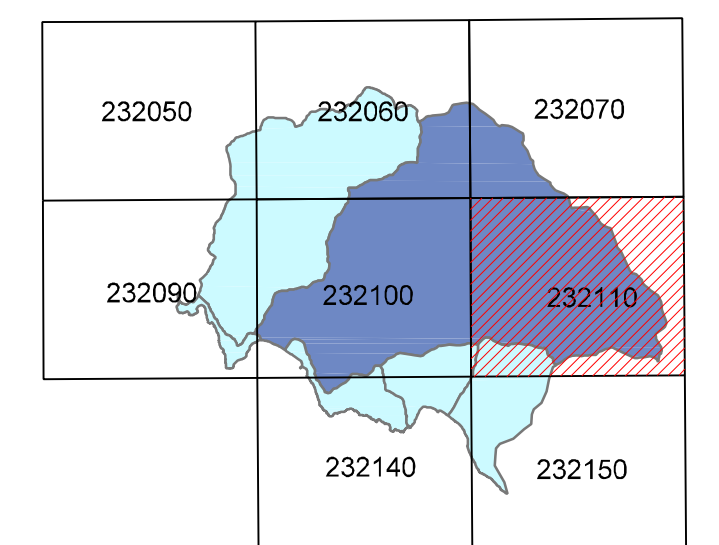


TAVOLA N.4

CARTA IDROGEOLOGICA

scala 1:10.000



Elaborato di analisi del Piano approvato con D.C.P. n. 68 del 12-12-2002

Elaborato	Verificato	Verificato	Regolarita' tecnica	Data	Rev.
Dott. Geol. Alessandro TOMASELLI Dott. Paolo SPOTORNO	Dott. Geol. Aurelio GIUFFRÈ	Dott. Maria TRAVERSO	Dott. Geol. Mauro LOMBARDI	12-12-2002	0