
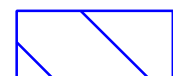
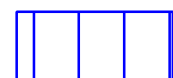
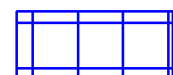



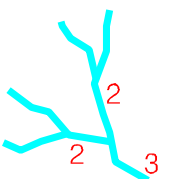


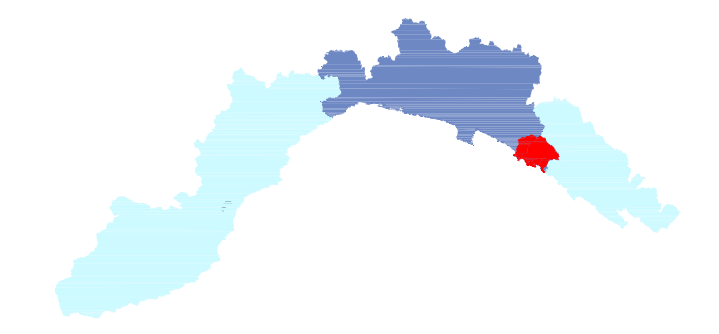
LEGENDA

-  PP – Permeabili per porosità
-  PF – Permeabili per fessurazione, fratturazione e carsismo
-  SP – Semipermeabili
-  I – Impermeabili
-  Pozzi ad uso potabile
-  Sorgenti ad uso potabile
-  Zone di impregnazione
-  Gerarchizzazione di Strahler



FOGLIO CTR
232050

PROVINCIA DI GENOVA



PIANO DI BACINO
AMBITO 17 – TORRENTE GROMOLO

Piano stralcio per la tutela dal rischio idrogeologico di cui all'art. 1, comma 1 del D.L. 11/06/1998 n. 180 convertito in legge 03/08/1998 n.267 e s.m.i.

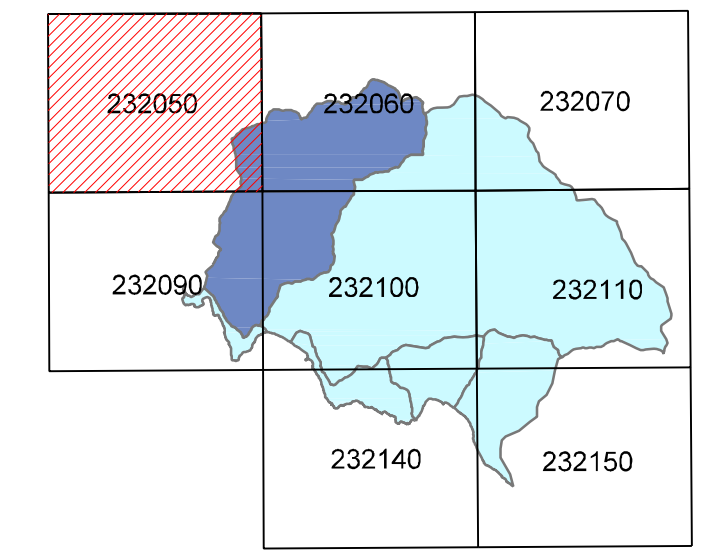


TAVOLA N.4

CARTA IDROGEOLOGICA

scala 1:10.000



Elaborato: d'analisi del Piano approvato con D.C.P. n. 68 del 12-12-2002

Elaborato	Verificato	Verificato	Regolarità tecnica	Data	Rev.
Dott. Geol. Alessandro Tomassini Dott. Paolo Spagnolo	Dott. Geol. Aurelio GIUFFRÈ	Dott. Maria TRAVERSO	Dott. Geol. Mauro LOMBARDI	12-12-2002	0

Rilievo base: Carta Tecnica Regione Liguria (1:50.000) ediz. I.C.M. n.470 del 20-11-1992