
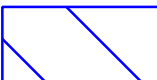
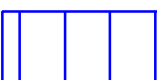



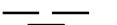
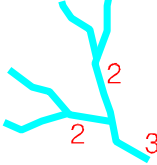


LEGENDA

-  PP - Permeabili per porosità
-  PF - Permeabili per fessurazione, fratturazione e carsismo
-  SP - Semipermeabili
-  I - Impermeabili

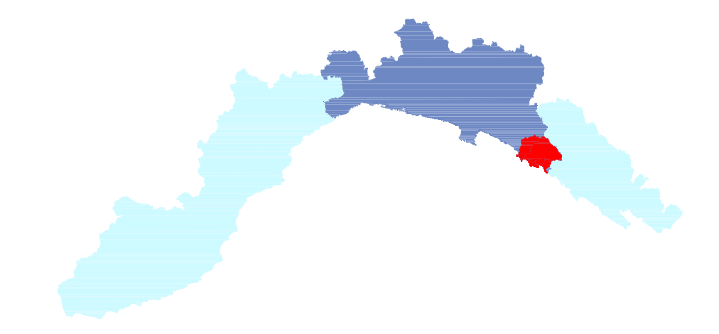
-  Pozzi ad uso potabile
-  Sorgenti ad uso potabile
-  Zone di impregnazione

-  Gerarchizzazione di Strahler



FOGLIO CTR
232060

PROVINCIA DI GENOVA



PIANO DI BACINO
AMBITO 17 - TORRENTE GROMOLO

Piano stralcio per la tutela dal rischio idrogeologico di cui all'art. 1, comma 1 del D.L. 11/06/1998 n. 180 convertito in legge 03/08/1998 n.267 e s.m.i.

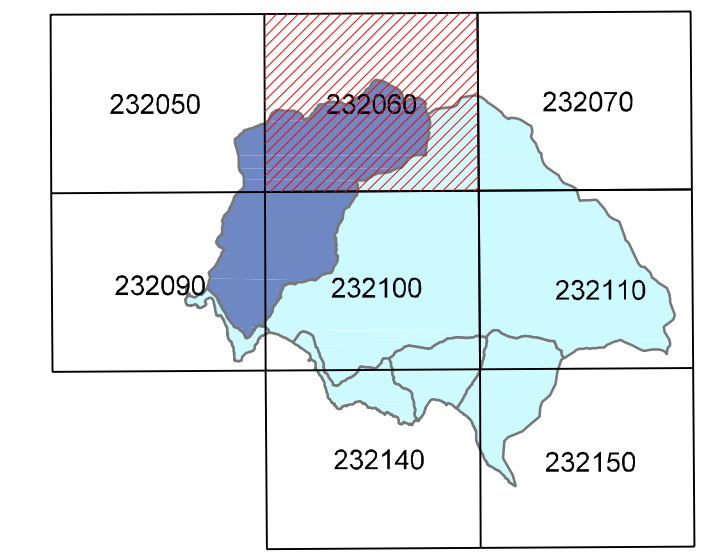
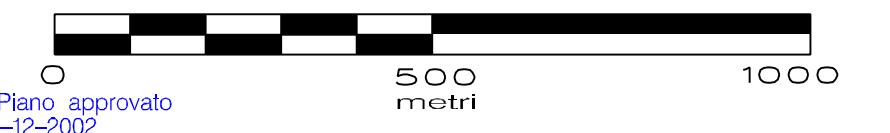


TAVOLA N.4
CARTA IDROGEOLOGICA
scala 1:10.000



Elaborato di analisi del Piano approvato con D.C.P. n. 68 del 12-12-2002

Elaborato	Verificato	Verificato	Regolarità tecnica	Data	Rev.
Dott. Geol. Alessandro Tomaselli Dott. Paolo Spoto	Dott. Geol. Aurelio GIUFFRÈ	Dott. Maria TRAVERSO	Dott. Geol. Mauro LOMBARDI	12-12-2002	0

Rilievo base: Carta Tecnica Regione Liguria (Scala 1:50.000) del 20-11-1992