
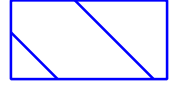

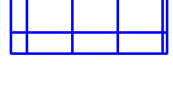


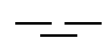
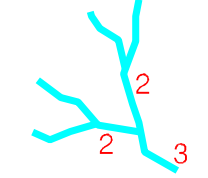
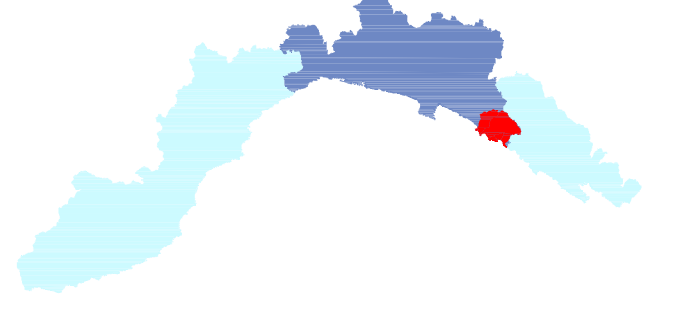


LEGENDA

-  PP - Permeabili per porosità
-  PF - Permeabili per fessurazione, fratturazione e carsismo
-  SP - Semipermeabili
-  I - Impermeabili
-  Pozzi ad uso potabile
-  Sorgenti ad uso potabile
-  Zone di impregnazione
-  Gerarchizzazione di Strahler



PROVINCIA DI GENOVA



PIANO DI BACINO  
 AMBITO 17 - TORRENTE GROMOLO

Piano stralcio per la tutela dal rischio idrogeologico di cui all'art. 1, comma 1 del D.L. 11/06/1998 n. 180 convertito in legge 03/08/1998 n.267 e s.m.i.

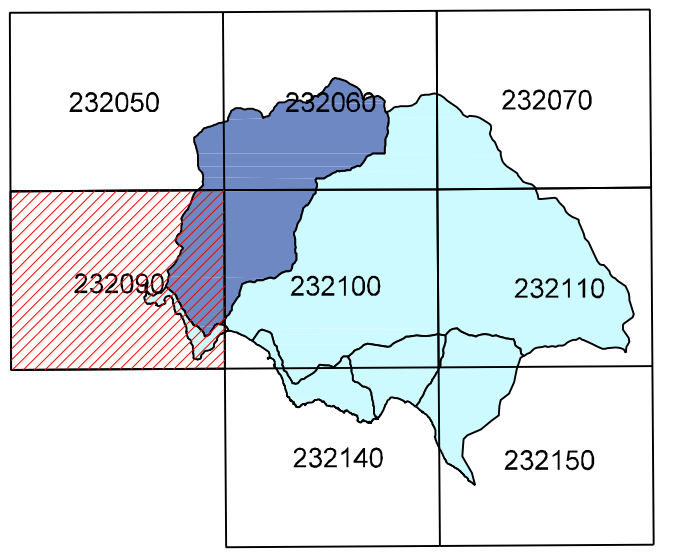


TAVOLA N.4  
 CARTA IDROGEOLOGICA  
 scala 1:10.000



Elaborato di analisi del Piano approvato con D.C.P. n. 68 del 12-12-2002

Elaborato	Verificato	Verificato	Regolarità tecnica	Data	Rev.
Dott. Geol. Alessandro Tomasselli Dott. Paolo Spolomo	Dott. Geol. Aurelio GIUFFRÈ	Dott. Maria TRAVERSO	Dott. Geol. Mauro LOMBARDI	12-12-2002	0

Filevo base: Carta Tecnica Regione Liguria (Mappa scala del I.G.M. n.410 del 20-11-1987)

FOGLIO CTR  
 232090