

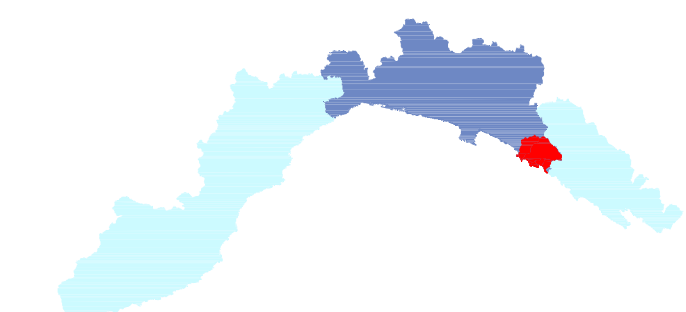


LEGENDA

-  Limite del Piano di Bacino
-  Reticolo idrografico



PROVINCIA DI GENOVA



PIANO DI BACINO  
 AMBITO 17 – TORRENTE GROMOLO

Piano stralcio per la tutela dal rischio idrogeologico di cui all'art. 1, comma 1 del D.L. 11/06/1998 n. 180 convertito in legge 03/08/1998 n.267 e s.m.i.

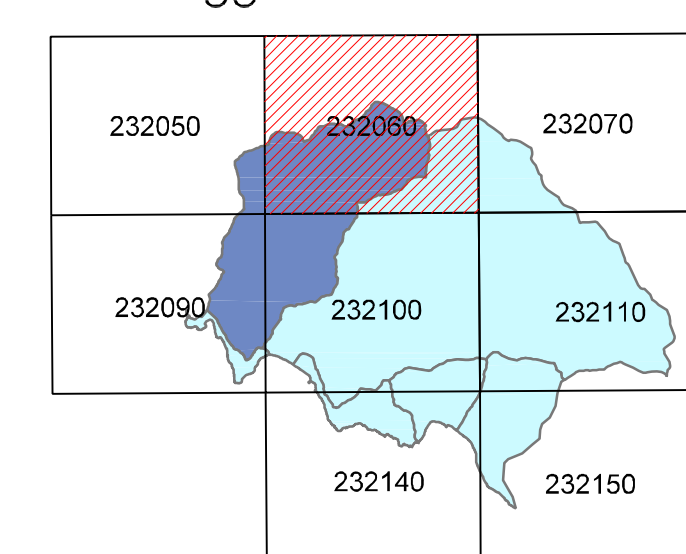


TAVOLA N.4b  
 CARTA DEL RETICOLO IDROGRAFICO

scala 1:10.000



Approvato con D.G.P. n. 171 del 02-11-2011

Elaborato	Verificato	Verificato	Regolarità tecnica	Data	Rev.
Ing. Paolo Persico Dott. Paolo Spattoni	Dott. Geol. Aurelio GIUFFRÈ	Dott. Maria TRAVERSO	Arch. Andrea PASETTI	22-11-2011	0