



LEGENDA

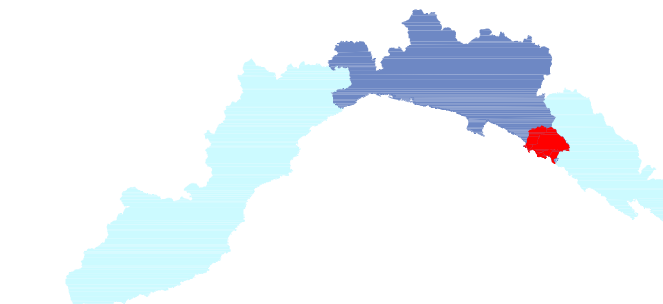
-  Limite del Piano di Bacino
-  Reticolo idrografico



FOGLIO CTR

232100

PROVINCIA DI GENOVA



PIANO DI BACINO
 AMBITO 17 – TORRENTE GROMOLO

Piano stralcio per la tutela dal rischio idrogeologico di cui all'art. 1, comma 1 del D.L. 11/06/1998 n. 180 convertito in legge 03/08/1998 n.267 e s.m.i.

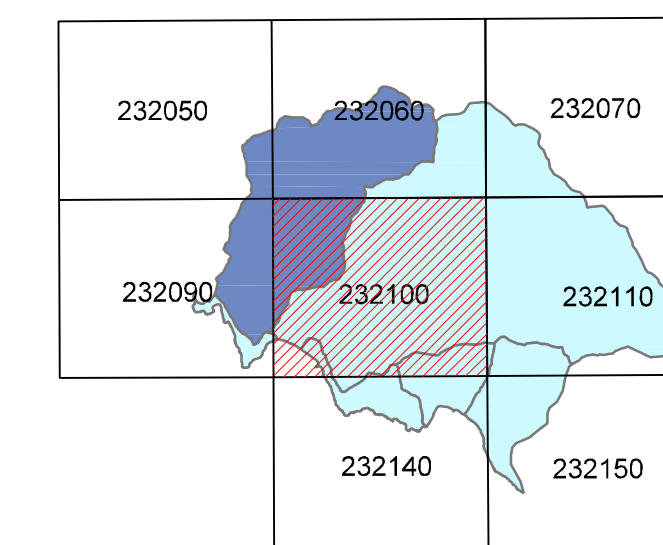


TAVOLA N.4b
 CARTA DEL RETICOLO IDROGRAFICO
 scala 1:10.000



Approvato con D.G.P. n. 171 del 25-11-2011

| Elaborato | Verificato | Verificato | Regolarità tecnica | Data | Rev. |
|---|-----------------------------|----------------------|----------------------|------------|------|
| Ing. Paolo Peralico Dott. Paolo Spoltono | Dott. Geol. Aurelio GIUFFRÈ | Dott. Maria TRAVERSO | Arch. Andrea PASETTI | 22-11-2011 | 0 |