
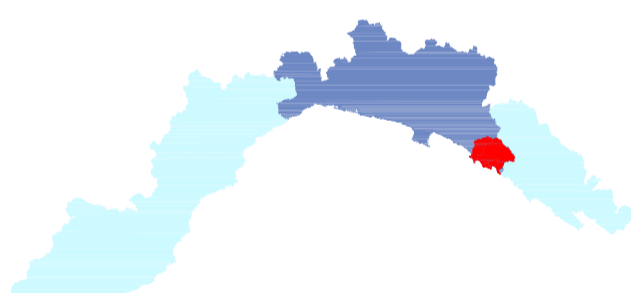


- LEGENDA**
- 1.1.1 Tessuto urbano continuo
 - 1.1.2 Tessuto urbano discontinuo
 - 1.2.1 Aree industriali o commerciali
 - 1.2.2 Reti autostradali, ferroviarie e spazi accessori
 - 1.3.1 Aree estrattive
 - 1.4.2 Aree sportive e ricreative
 - 2.1.2 Seminativi in aree irrigue
 - 2.2.1 Vigneti
 - 2.2.2 Frutteti
 - 2.2.3 Oliveti
 - 2.3 Prati e pascoli
 - 2.4 Zone agricole eterogenee
 - 2.5 Ex coltivi
 - 3.1 Praterie
 - 3.2 Zone boscate
 - 3.3 Zone caratterizzate da vegetazione arbustiva
 - 3.4 Zone con vegetazione rada o assente
 - 3.4.1 Spiagge, dune
 - 3.4.2 Rocce nude
 - 3.4.3 Aree con vegetazione rada (calanchi, conoidi detritici)
 - 5.1.1 Corsi d'acqua, canali larghezza minima alveo mt 10
 - T Aree terrazzate
- INDICI DI FUNZIONALITA' IDROGEOLOGICA
1 Alta 2 Media 3 Bassa



PROVINCIA DI GENOVA




PIANO DI BACINO
AMBITO 17 – TORRENTE PETRONIO

Piano stralcio per la tutela dal rischio idrogeologico di cui all'art. 1, comma 1 del D.L. 11/06/1998 n. 180 convertito in legge 03/08/1998 n.267 e s.m.i.

232050	232060	232070
232080	232100	232110
232140	232150	

TAVOLA N.7
CARTA DELL'USO DEL SUOLO
scala 1:10.000



Elaborato di analisi del Piano approvato con D.C.P. n. 68 del 12-12-2002

Elaborato	Verificato	Verificato	Regolarita' tecnica	Data	Rev.
Dot. Geol. Alessandro TOMASELLI Dot. Paolo SPOTORNO	Dot. Geol. Aurelio GIUFFRÈ	Dot. Maria TRAVERSO	Dot. Geol. Mauro LOMBARDI	12-12-2002	0