



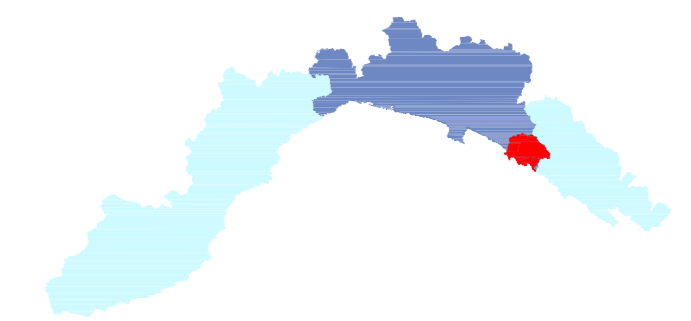
LEGENDA

-  Alveo attuale
-  Aree storicamente inondate



FOGLIO CTR
232100

PROVINCIA DI GENOVA



PIANO DI BACINO
AMBITO 17 - TORRENTE PETRONIO

Piano stralcio per la tutela dal rischio idrogeologico di cui all'art. 1, comma 1 del D.L. 11/06/1998 n. 180 convertito in legge 03/08/1998 n.267 e s.m.i.

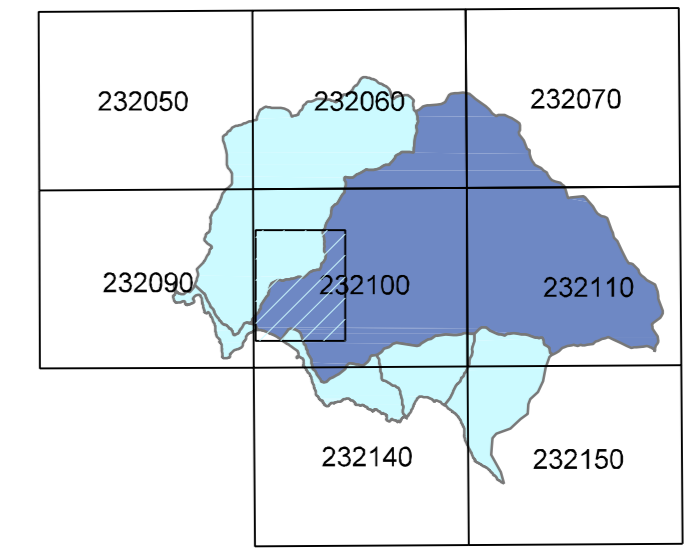
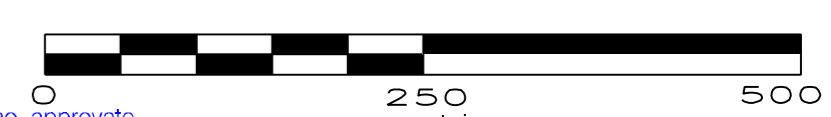


TAVOLA N.11

CARTA DELLE AREE STORICAMENTE INONDATE

scala 1:5.000



Elaborato di analisi del piano approvato con D.C.P. n. 68 del 12-12-2002

Elaborato	Verificato	Verificato	Regolarità tecnica	Data	Rev.
Dott. Geol. Alessandro TOMASELLI Dott. Paolo SPOTORNO	Dott. Geol. Aurelio GIUFFRÈ	Dott. Mara TRAVERSO	Dott. Geol. Mauro LOMBARDI	12-12-2002	0